

ОПИСАНИЕ МЕСТОПОЛОЖЕНИЯ ГРАНИЦ

Публичный сервитут в целях размещения существующего объекта электросетевого хозяйства КВЛ 110 кВ Шереметьево-Жостово с отпайкой на ПС Аксаково

(наименование объекта, местоположение границ которого описано

(далее - объект))

Раздел 1

Сведения об объекте		
N п/п	Характеристики объекта	Описание характеристик
1	2	3
1	Местоположение объекта	Московская область, городской округ Солнечногорск, Дмитровский городской округ, городской округ Лобня, городской округ Мытищи
2	Площадь объекта +/- величина погрешности определения площади (Р +/- Дельта Р)	1679375 кв. м ± 454 кв. м
3	Иные характеристики объекта	Публичный сервитут в целях размещения существующего объекта электросетевого хозяйства КВЛ 110 кВ Шереметьево-Жостово с отпайкой на ПС Аксаково сроком действия 49 лет в интересах Публичного акционерного общества «Россети Московский регион»

Местоположение публичного сервитута: Московская область, городской округ Солнечногорск, Дмитровский городской округ, городской округ Лобня, городской округ Мытищи

Система координат		МСК-50, 1 зона	
Метод определения координат		Аналитический	
Обозначение характерных точек границ публичного сервитута	Координаты, м		
	X	Y	Средняя квадратическая погрешность положения характерных точек (Mt), м
1	2	3	4
1	496921.87	1369240.74	0.10
2	496917.93	1369275.24	0.10
3	496914.08	1369312.68	0.10
4	496914.06	1369313.01	0.10
5	496856.79	1369369.08	0.10
6	496669.44	1369553.62	0.10
7	496442.46	1369619.37	0.10
8	496239.48	1369678.08	0.10
9	496177.03	1369696.21	0.10
10	495910.57	1369775.16	0.10
11	495837.91	1369790.27	0.10
12	495829.16	1369791.89	0.10
13	495825.11	1369745.84	0.10
14	495829.01	1369745.13	0.10
15	495899.34	1369730.52	0.10
16	496164.09	1369652.06	0.10
17	496226.65	1369633.90	0.10
18	496429.66	1369575.18	0.10
19	496645.46	1369512.66	0.10
20	496824.56	1369336.25	0.10
21	496901.92	1369260.50	0.10
1	496921.87	1369240.74	0.10
22	502428.63	1370702.88	0.10
23	502395.77	1370736.35	0.10
24	502393.85	1370735.10	0.10
25	502198.37	1370557.12	0.10
26	502020.51	1370395.24	0.10
27	501827.41	1370217.87	0.10
28	501658.45	1370066.36	0.10
29	501404.45	1369835.23	0.10
30	501270.46	1369673.06	0.10
31	501098.09	1369464.56	0.10
32	500970.38	1369309.39	0.10
33	500819.28	1369126.31	0.10
34	500663.18	1368937.06	0.10
35	500501.07	1368740.21	0.10

36	500341.06	1368583.35	0.10
37	500188.96	1368434.56	0.10
38	500033.08	1368282.38	0.10
39	499877.27	1368130.09	0.10
40	499720.72	1367976.74	0.10
41	499564.93	1367824.61	0.10
42	499419.14	1367681.73	0.10
43	499146.25	1367751.03	0.10
44	498904.08	1367812.19	0.10
45	498669.99	1367871.38	0.10
46	498417.11	1367935.30	0.10
47	498276.04	1367971.42	0.10
48	498093.22	1368151.18	0.10
49	497916.32	1368325.62	0.10
50	497761.85	1368477.90	0.10
51	497582.33	1368654.85	0.10
52	497402.99	1368831.32	0.10
53	497224.46	1369006.76	0.10
54	497051.34	1369177.21	0.10
55	496947.00	1369280.61	0.10
56	496956.25	1369206.67	0.10
57	497019.01	1369144.49	0.10
58	497192.20	1368973.95	0.10
59	497370.74	1368798.51	0.10
60	497550.07	1368622.06	0.10
61	497729.56	1368445.14	0.10
62	497884.02	1368292.85	0.10
63	498060.94	1368118.40	0.10
64	498252.61	1367929.92	0.10
65	498405.78	1367890.72	0.10
66	498658.74	1367826.79	0.10
67	498892.81	1367767.58	0.10
68	499134.97	1367706.43	0.10
69	499432.89	1367630.79	0.10
70	499597.09	1367791.71	0.10
71	499752.88	1367943.86	0.10
72	499909.44	1368097.21	0.10
73	500065.23	1368249.48	0.10
74	500221.09	1368401.65	0.10
75	500373.26	1368550.47	0.10
76	500535.02	1368709.07	0.10
77	500698.69	1368907.82	0.10
78	500854.77	1369097.04	0.10
79	501005.88	1369280.13	0.10
80	501133.59	1369435.29	0.10
81	501305.92	1369643.75	0.10
82	501437.83	1369803.39	0.10
83	501689.29	1370032.24	0.10
84	501858.31	1370183.80	0.10

85	502051.55	1370361.28	0.10
86	502229.33	1370523.10	0.10
87	502422.10	1370698.61	0.10
22	502428.63	1370702.88	0.10
88	503231.73	1375824.32	0.10
89	503231.87	1375820.39	0.10
90	503233.32	1375816.77	0.10
91	503235.68	1375813.55	0.10
92	503238.21	1375812.47	0.10
93	503237.01	1375805.62	0.10
94	503232.65	1375807.50	0.10
95	503232.88	1375804.54	0.10
96	503232.93	1375804.02	0.10
97	503233.18	1375800.89	0.10
98	503235.47	1375799.89	0.10
99	503236.75	1375772.25	0.10
100	503371.03	1375715.49	0.10
101	503596.47	1375620.06	0.10
102	503687.04	1375581.73	0.10
103	503873.69	1375502.90	0.10
104	504065.89	1375421.27	0.10
105	504258.70	1375339.91	0.10
106	504461.83	1375254.17	0.10
107	504714.33	1375147.17	0.10
108	504977.65	1375035.74	0.10
109	505164.85	1374956.99	0.10
110	505371.63	1374869.42	0.10
111	505596.47	1374775.77	0.10
112	505806.22	1374685.77	0.10
113	506050.66	1374582.53	0.10
114	506169.61	1374532.09	0.10
115	506373.30	1374446.15	0.10
116	506588.62	1374355.16	0.10
117	506803.74	1374264.39	0.10
118	507022.06	1374172.31	0.10
119	507231.82	1374083.70	0.10
120	507445.10	1373993.60	0.10
121	507635.00	1373913.35	0.10
122	507604.51	1373847.12	0.10
123	507504.17	1373757.60	0.10
124	507329.10	1373601.57	0.10
125	507156.91	1373447.91	0.10
126	506982.62	1373292.22	0.10
127	506795.21	1373125.39	0.10
128	506615.79	1372965.34	0.10
129	506419.65	1372790.84	0.10
130	506248.79	1372637.96	0.10
131	506092.44	1372498.86	0.10

132	505883.47	1372312.38	0.10
133	505695.10	1372144.55	0.10
134	505506.00	1371975.88	0.10
135	505305.41	1371796.86	0.10
136	505117.81	1371629.68	0.10
137	504923.34	1371456.84	0.10
138	504749.14	1371301.22	0.10
139	504553.44	1371126.47	0.10
140	504366.78	1370960.05	0.10
141	504180.27	1370793.81	0.10
142	503993.72	1370627.42	0.10
143	503803.04	1370635.18	0.10
144	503706.05	1370639.23	0.10
145	503553.07	1370752.68	0.10
146	503392.29	1370872.36	0.10
147	503224.21	1370997.17	0.10
148	502956.28	1370909.27	0.10
149	502770.18	1370848.62	0.10
150	502635.42	1370804.24	0.10
151	502555.69	1370840.90	0.10
152	502432.43	1370760.32	0.10
153	502439.57	1370753.12	0.10
154	502448.57	1370743.68	0.10
155	502464.09	1370727.38	0.10
156	502464.87	1370726.57	0.10
157	502559.58	1370788.48	0.10
158	502632.64	1370754.88	0.10
159	502784.49	1370804.90	0.10
160	502970.56	1370865.54	0.10
161	503215.90	1370946.02	0.10
162	503364.86	1370835.44	0.10
163	503525.62	1370715.74	0.10
164	503690.01	1370593.86	0.10
165	503801.14	1370589.21	0.10
166	504010.45	1370580.70	0.10
167	504210.90	1370759.48	0.10
168	504397.39	1370925.70	0.10
169	504584.06	1371092.13	0.10
170	504779.78	1371266.91	0.10
171	504953.94	1371422.47	0.10
172	505148.41	1371595.32	0.10
173	505336.03	1371762.51	0.10
174	505536.65	1371941.56	0.10
175	505725.73	1372110.21	0.10
176	505914.08	1372278.04	0.10
177	506123.06	1372464.52	0.10
178	506279.42	1372603.64	0.10
179	506450.29	1372756.50	0.10
180	506646.41	1372930.99	0.10

181	506825.80	1373091.04	0.10
182	507013.24	1373257.89	0.10
183	507187.57	1373413.60	0.10
184	507359.74	1373567.26	0.10
185	507534.79	1373723.27	0.10
186	507642.29	1373819.17	0.10
187	507696.63	1373937.23	0.10
188	507463.00	1374035.98	0.10
189	507249.74	1374126.07	0.10
190	507039.96	1374214.70	0.10
191	506821.61	1374306.78	0.10
192	506606.52	1374397.56	0.10
193	506391.19	1374488.53	0.10
194	506187.54	1374574.47	0.10
195	506068.59	1374624.89	0.10
196	505824.24	1374728.10	0.10
197	505614.39	1374818.14	0.10
198	505389.44	1374911.82	0.10
199	505182.74	1374999.38	0.10
200	504995.53	1375078.13	0.10
201	504732.28	1375189.54	0.10
202	504479.74	1375296.56	0.10
203	504276.59	1375382.29	0.10
204	504083.82	1375463.64	0.10
205	503891.64	1375545.25	0.10
206	503704.95	1375624.11	0.10
207	503614.41	1375662.43	0.10
208	503388.96	1375757.86	0.10
88	503231.73	1375824.32	0.10
209	503224.71	1375804.55	0.10
210	503224.59	1375805.22	0.10
211	503223.52	1375811.50	0.10
212	503221.66	1375813.93	0.10
213	503221.94	1375819.21	0.10
214	503223.25	1375818.98	0.10
215	503224.17	1375820.31	0.10
216	503223.88	1375827.64	0.10
217	503167.85	1375851.33	0.10
218	502951.41	1375943.06	0.10
219	502749.43	1376028.66	0.10
220	502753.25	1376104.67	0.10
221	502746.75	1376343.58	0.10
222	502738.99	1376633.66	0.10
223	502593.76	1376754.24	0.10
224	502618.34	1376899.62	0.10
225	502648.46	1377080.11	0.10
226	502644.86	1377263.20	0.10
227	502641.56	1377432.09	0.10

228	502626.51	1377432.42	0.10
229	502626.66	1377402.06	0.10
230	502625.50	1377399.25	0.10
231	502622.69	1377397.91	0.10
232	502620.73	1377398.16	0.10
233	502621.01	1377331.17	0.10
234	502620.35	1377328.60	0.10
235	502618.36	1377326.79	0.10
236	502616.24	1377326.37	0.10
237	502602.09	1377326.45	0.10
238	502602.34	1377305.57	0.10
239	502624.15	1377306.14	0.10
240	502624.38	1377297.67	0.10
241	502598.18	1377297.25	0.10
242	502598.86	1377262.28	0.10
243	502599.01	1377254.62	0.10
244	502625.54	1377255.17	0.10
245	502625.71	1377248.95	0.10
246	502605.21	1377248.68	0.10
247	502605.08	1377228.44	0.10
248	502615.06	1377228.40	0.10
249	502621.21	1377195.23	0.10
250	502622.82	1377128.22	0.10
251	502618.78	1377099.44	0.10
252	502615.96	1377071.22	0.10
253	502618.88	1377070.97	0.10
254	502620.24	1377070.35	0.10
255	502620.67	1377068.79	0.10
256	502620.01	1377060.79	0.10
257	502630.07	1377059.62	0.10
258	502629.69	1377050.80	0.10
259	502637.95	1377037.33	0.10
260	502639.03	1377026.96	0.10
261	502636.48	1377027.39	0.10
262	502633.85	1377027.63	0.10
263	502631.75	1377027.62	0.10
264	502629.61	1377026.92	0.10
265	502628.31	1377025.65	0.10
266	502618.71	1377027.21	0.10
267	502607.13	1377057.04	0.10
268	502597.81	1377056.08	0.10
269	502572.96	1376907.23	0.10
270	502543.98	1376735.77	0.10
271	502693.57	1376611.57	0.10
272	502700.76	1376342.32	0.10
273	502707.21	1376105.19	0.10
274	502704.32	1376047.73	0.10
275	502487.04	1376139.51	0.10
276	502265.46	1376233.30	0.10

277	502038.25	1376329.36	0.10
278	501812.57	1376424.78	0.10
279	501574.18	1376525.61	0.10
280	501336.13	1376626.15	0.10
281	501088.38	1376731.39	0.10
282	500846.73	1376833.27	0.10
283	500625.21	1376926.77	0.10
284	500401.33	1377021.60	0.10
285	500171.29	1377119.13	0.10
286	499957.45	1377209.46	0.10
287	499735.97	1377303.30	0.10
288	499514.09	1377396.80	0.10
289	499292.51	1377490.91	0.10
290	499071.50	1377584.34	0.10
291	498850.29	1377677.90	0.10
292	498628.44	1377771.98	0.10
293	498407.47	1377865.69	0.10
294	498182.30	1377961.12	0.10
295	498085.53	1378001.78	0.10
296	498011.33	1377925.58	0.10
297	497982.91	1377933.18	0.10
298	497927.76	1377964.34	0.10
299	497901.66	1378093.66	0.10
300	497878.70	1378207.46	0.10
301	497924.91	1378238.37	0.10
302	497918.17	1378313.54	0.10
303	497915.30	1378311.50	0.10
304	497892.57	1378304.87	0.10
305	497890.14	1378311.46	0.10
306	497872.60	1378306.72	0.10
307	497872.66	1378306.03	0.10
308	497874.76	1378299.29	0.10
309	497873.30	1378298.87	0.10
310	497876.66	1378261.44	0.10
311	497827.52	1378228.56	0.10
312	497856.57	1378084.56	0.10
313	497886.83	1377934.63	0.10
314	497965.45	1377890.21	0.10
315	498025.50	1377874.58	0.10
316	498096.57	1377947.23	0.10
317	498164.40	1377918.72	0.10
318	498389.51	1377823.32	0.10
319	498610.50	1377729.62	0.10
320	498832.37	1377635.53	0.10
321	499053.58	1377541.95	0.10
322	499274.55	1377448.54	0.10
323	499496.17	1377354.42	0.10
324	499718.08	1377260.92	0.10
325	499939.51	1377167.09	0.10

326	500153.36	1377076.75	0.10
327	500383.39	1376979.24	0.10
328	500607.29	1376884.38	0.10
329	500828.86	1376790.88	0.10
330	501070.45	1376689.02	0.10
331	501318.18	1376583.80	0.10
332	501556.27	1376483.23	0.10
333	501794.67	1376382.42	0.10
334	502020.34	1376286.98	0.10
335	502247.53	1376190.93	0.10
336	502469.13	1376097.12	0.10
337	502701.87	1375998.82	0.10
338	502933.45	1375900.71	0.10
339	503149.94	1375808.95	0.10
340	503224.38	1375777.48	0.10
341	503223.59	1375805.03	0.10
209	503224.71	1375804.55	0.10
342	497867.10	1378368.12	0.10
343	497911.74	1378381.53	0.10
344	497912.07	1378381.61	0.10
345	497908.68	1378419.46	0.10
346	497882.62	1378594.13	0.10
347	497857.51	1378763.33	0.10
348	497828.36	1378958.05	0.10
349	497809.19	1379104.56	0.10
350	497790.89	1379242.46	0.10
351	497769.39	1379400.77	0.10
352	497747.69	1379564.75	0.10
353	497725.02	1379735.28	0.10
354	497707.28	1379866.32	0.10
355	497688.89	1380003.24	0.10
356	497686.65	1380020.35	0.10
357	497680.14	1380023.48	0.10
358	497674.44	1380019.36	0.10
359	497678.66	1379986.47	0.10
360	497677.58	1379986.99	0.10
361	497655.34	1380003.85	0.10
362	497648.99	1380052.21	0.10
363	497646.40	1380072.04	0.10
364	497643.80	1380091.87	0.10
365	497638.64	1380130.95	0.10
366	497631.89	1380180.86	0.10
367	497621.59	1380181.82	0.10
368	497620.52	1380168.76	0.10
369	497627.53	1380117.61	0.10
370	497643.29	1379997.19	0.10
371	497661.69	1379860.17	0.10
372	497679.43	1379729.16	0.10

373	497702.09	1379558.70	0.10
374	497723.80	1379394.66	0.10
375	497745.30	1379236.34	0.10
376	497763.58	1379098.55	0.10
377	497782.80	1378951.66	0.10
378	497812.01	1378756.55	0.10
379	497837.12	1378587.36	0.10
380	497862.98	1378414.01	0.10
342	497867.10	1378368.12	0.10
381	497685.41	1380029.83	0.10
382	497673.12	1380123.72	0.10
383	497661.56	1380208.03	0.10
384	497658.99	1380209.80	0.10
385	497652.74	1380206.03	0.10
386	497657.20	1380167.56	0.10
387	497663.80	1380110.59	0.10
388	497667.77	1380076.27	0.10
389	497671.64	1380042.72	0.10
390	497672.16	1380038.24	0.10
391	497674.41	1380035.11	0.10
381	497685.41	1380029.83	0.10
392	497618.88	1380180.71	0.10
393	497624.42	1380247.16	0.10
394	497609.77	1380247.14	0.10
392	497618.88	1380180.71	0.10
395	497659.72	1380221.43	0.10
396	497652.13	1380276.84	0.10
397	497650.60	1380288.97	0.10
398	497647.93	1380270.57	0.10
399	497646.42	1380260.16	0.10
400	497649.95	1380229.83	0.10
401	497651.65	1380227.01	0.10
402	497656.42	1380223.72	0.10
395	497659.72	1380221.43	0.10
403	497626.58	1380272.96	0.10
404	497643.66	1380344.20	0.10
405	497641.50	1380361.33	0.10
406	497640.83	1380347.43	0.10
407	497638.17	1380332.35	0.10
408	497634.54	1380316.69	0.10
409	497626.99	1380289.41	0.10
410	497621.68	1380274.18	0.10
403	497626.58	1380272.96	0.10
411	497607.39	1380264.54	0.10

412	497612.15	1380277.97	0.10
413	497612.22	1380278.00	0.10
414	497613.56	1380278.56	0.10
415	497620.07	1380302.50	0.10
416	497624.28	1380301.23	0.10
417	497630.88	1380325.60	0.10
418	497634.99	1380349.71	0.10
419	497635.12	1380349.69	0.10
420	497635.60	1380370.34	0.10
421	497636.21	1380370.43	0.10
422	497636.55	1380391.81	0.10
423	497636.03	1380404.80	0.10
424	497628.73	1380462.87	0.10
425	497603.07	1380660.91	0.10
426	497670.25	1380846.38	0.10
427	497730.36	1381010.84	0.10
428	497787.33	1381166.28	0.10
429	497836.35	1381300.11	0.10
430	497717.70	1381449.34	0.10
431	497629.94	1381558.51	0.10
432	497556.56	1381650.76	0.10
433	497556.01	1381650.24	0.10
434	497552.31	1381649.34	0.10
435	497538.31	1381645.78	0.10
436	497533.38	1381665.17	0.10
437	497543.13	1381667.65	0.10
438	497512.17	1381706.57	0.10
439	497478.99	1381754.00	0.10
440	497529.33	1381822.36	0.10
441	497475.01	1381901.52	0.10
442	497424.67	1381833.52	0.10
443	497394.32	1381877.64	0.10
444	497381.59	1381894.37	0.10
445	497357.94	1381910.37	0.10
446	497345.53	1381888.66	0.10
447	497335.35	1381898.01	0.10
448	497336.78	1381902.40	0.10
449	497345.23	1381913.56	0.10
450	497361.64	1381936.79	0.10
451	497380.52	1381976.84	0.10
452	497384.00	1382016.82	0.10
453	497372.96	1382182.93	0.10
454	497366.49	1382282.30	0.10
455	497354.57	1382357.96	0.10
456	497345.20	1382400.90	0.10
457	497341.78	1382408.78	0.10
458	497321.61	1382578.87	0.10
459	497315.78	1382672.29	0.10
460	497296.79	1382772.35	0.10

461	497297.21	1382778.70	0.10
462	497319.24	1382778.10	0.10
463	497318.48	1382810.27	0.10
464	497306.24	1382901.90	0.10
465	497286.10	1383056.23	0.10
466	497262.77	1383233.21	0.10
467	497312.83	1383400.06	0.10
468	497341.23	1383498.96	0.10
469	497401.43	1383696.03	0.10
470	497441.61	1383827.08	0.10
471	497490.51	1383994.94	0.10
472	497498.36	1384090.83	0.10
473	497562.58	1384124.48	0.10
474	497567.37	1384124.15	0.10
475	497567.58	1384127.19	0.10
476	497504.48	1384130.74	0.10
477	497502.93	1384145.16	0.10
478	497454.57	1384119.81	0.10
479	497445.05	1384003.33	0.10
480	497397.53	1383840.26	0.10
481	497357.43	1383709.50	0.10
482	497297.12	1383512.03	0.10
483	497268.68	1383413.01	0.10
484	497215.88	1383236.98	0.10
485	497240.49	1383050.24	0.10
486	497260.63	1382895.87	0.10
487	497272.60	1382806.29	0.10
488	497273.22	1382779.36	0.10
489	497295.21	1382778.76	0.10
490	497294.78	1382772.24	0.10
491	497313.79	1382672.03	0.10
492	497319.61	1382578.70	0.10
493	497339.83	1382408.26	0.10
494	497343.28	1382400.28	0.10
495	497352.60	1382357.59	0.10
496	497364.50	1382282.08	0.10
497	497370.96	1382182.79	0.10
498	497382.00	1382016.84	0.10
499	497378.56	1381977.36	0.10
500	497359.91	1381937.80	0.10
501	497343.62	1381914.75	0.10
502	497334.98	1381903.34	0.10
503	497333.06	1381897.40	0.10
504	497344.34	1381887.05	0.10
505	497334.92	1381870.53	0.10
506	497350.88	1381861.31	0.10
507	497357.02	1381850.68	0.10
508	497398.46	1381790.30	0.10
509	497346.79	1381724.16	0.10

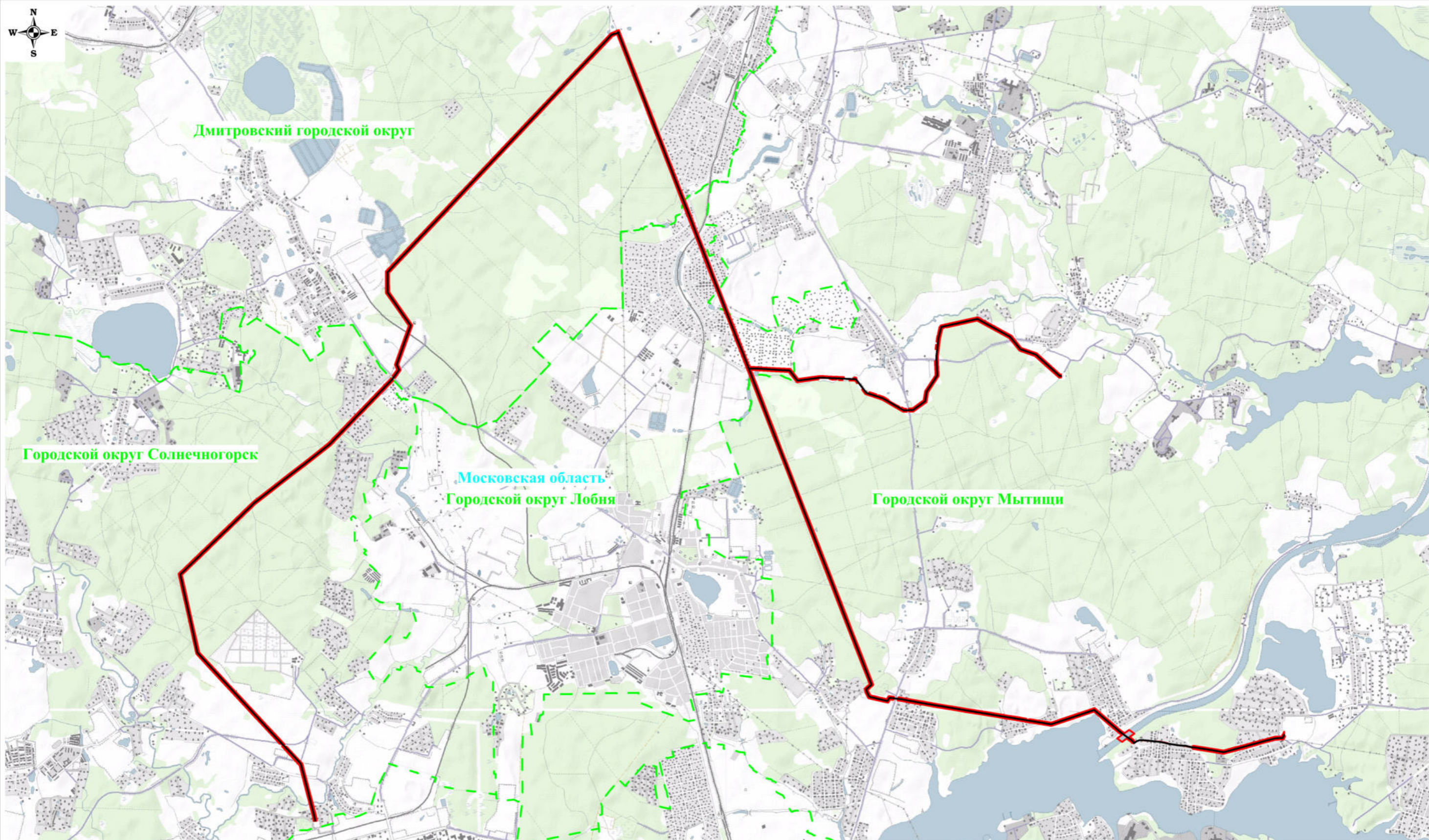
510	497376.21	1381681.35	0.10
511	497398.68	1381648.98	0.10
512	497449.15	1381716.46	0.10
513	497475.25	1381679.09	0.10
514	497594.01	1381529.78	0.10
515	497681.77	1381420.62	0.10
516	497784.28	1381291.69	0.10
517	497744.14	1381182.11	0.10
518	497687.16	1381026.65	0.10
519	497627.02	1380862.11	0.10
520	497556.02	1380666.08	0.10
521	497583.10	1380457.04	0.10
522	497606.52	1380270.85	0.10
411	497607.39	1380264.54	0.10
523	502595.90	1377413.94	0.10
524	502596.99	1377358.12	0.10
525	502599.50	1377364.20	0.10
526	502602.00	1377386.61	0.10
527	502598.48	1377406.18	0.10
523	502595.90	1377413.94	0.10
528	502594.08	1377515.50	0.10
529	502605.57	1377526.20	0.10
530	502602.17	1377552.56	0.10
531	502638.88	1377584.32	0.10
532	502638.32	1377616.20	0.10
533	502634.61	1377616.90	0.10
534	502568.36	1377629.47	0.10
535	502555.48	1377631.91	0.10
536	502592.57	1377601.59	0.10
528	502594.08	1377515.50	0.10
537	502463.13	1377707.41	0.10
538	502463.62	1377708.01	0.10
539	502466.74	1377711.82	0.10
540	502420.67	1377749.50	0.10
541	502430.17	1377761.13	0.10
542	502423.19	1377766.82	0.10
543	502413.67	1377780.92	0.10
544	502352.88	1377981.96	0.10
545	502363.41	1377985.14	0.10
546	502373.84	1377950.68	0.10
547	502388.13	1377955.01	0.10
548	502366.10	1378027.88	0.10
549	502327.32	1378100.04	0.10
550	502317.47	1378104.68	0.10
551	502298.19	1378129.11	0.10
552	502255.18	1378209.32	0.10

553	502227.70	1378271.18	0.10
554	502195.46	1378288.97	0.10
555	502193.75	1378292.14	0.10
556	502217.01	1378304.63	0.10
557	502197.31	1378341.04	0.10
558	502199.58	1378371.28	0.10
559	502154.30	1378382.76	0.10
560	502150.42	1378331.04	0.10
561	502231.45	1378181.26	0.10
562	502323.39	1378010.16	0.10
563	502399.08	1377759.76	0.10
537	502463.13	1377707.41	0.10
564	502429.65	1377817.62	0.10
565	502422.83	1377840.18	0.10
566	502422.56	1377839.22	0.10
567	502422.68	1377838.22	0.10
568	502428.49	1377819.04	0.10
564	502429.65	1377817.62	0.10
569	502419.84	1377850.10	0.10
570	502408.93	1377886.18	0.10
571	502408.74	1377884.88	0.10
572	502408.94	1377883.36	0.10
573	502418.52	1377851.65	0.10
569	502419.84	1377850.10	0.10
574	502406.33	1377894.79	0.10
575	502397.06	1377925.45	0.10
576	502396.93	1377925.16	0.10
577	502396.77	1377924.00	0.10
578	502396.99	1377922.53	0.10
579	502404.73	1377896.95	0.10
580	502406.30	1377894.80	0.10
574	502406.33	1377894.79	0.10
581	502918.66	1378777.09	0.10
582	502918.65	1378778.28	0.10
583	502918.13	1378823.28	0.10
584	502698.92	1378840.64	0.10
585	502456.71	1378690.06	0.10
586	502305.81	1378670.92	0.10
587	502161.76	1378482.08	0.10
588	502157.04	1378419.25	0.10
589	502179.67	1378415.40	0.10
590	502193.85	1378412.80	0.10
591	502202.57	1378411.20	0.10
592	502206.61	1378465.03	0.10
593	502330.70	1378627.70	0.10

594	502472.46	1378645.69	0.10
595	502710.36	1378793.58	0.10
581	502918.66	1378777.09	0.10
596	503415.40	1378900.63	0.10
597	503409.01	1378875.69	0.10
598	503260.72	1378843.76	0.10
599	502980.94	1378818.31	0.10
600	502944.61	1378821.19	0.10
601	502944.68	1378817.07	0.10
602	502944.91	1378816.99	0.10
603	502984.24	1378803.19	0.10
604	503086.71	1378820.19	0.10
605	503156.79	1378825.93	0.10
606	503204.80	1378832.26	0.10
607	503418.26	1378873.25	0.10
596	503415.40	1378900.63	0.10
608	503094.31	1378782.43	0.10
609	503163.25	1378788.70	0.10
610	503160.40	1378790.79	0.10
611	503096.56	1378784.84	0.10
608	503094.31	1378782.43	0.10
612	503206.92	1378792.67	0.10
613	503267.66	1378798.19	0.10
614	503298.47	1378804.82	0.10
615	503298.05	1378806.81	0.10
616	503277.08	1378802.31	0.10
617	503256.44	1378799.74	0.10
618	503208.86	1378795.30	0.10
612	503206.92	1378792.67	0.10
619	503324.29	1378810.38	0.10
620	503426.80	1378832.43	0.10
621	503424.49	1378833.93	0.10
622	503323.87	1378812.34	0.10
619	503324.29	1378810.38	0.10
623	503424.80	1378937.33	0.10
624	503442.63	1378853.15	0.10
625	503447.16	1378854.10	0.10
626	503448.89	1378845.90	0.10
627	503492.31	1379015.47	0.10
628	503540.59	1379203.17	0.10
629	503589.06	1379392.15	0.10
630	503461.65	1379642.52	0.10
631	503330.60	1379899.90	0.10
632	503268.41	1379953.61	0.10

633	503268.14	1379952.14	0.10
634	503263.94	1379932.52	0.10
635	503256.36	1379903.24	0.10
636	503293.70	1379870.98	0.10
637	503420.65	1379621.66	0.10
638	503540.18	1379386.76	0.10
639	503496.04	1379214.63	0.10
640	503447.75	1379026.91	0.10
623	503424.80	1378937.33	0.10
641	503248.90	1379909.68	0.10
642	503257.11	1379941.73	0.10
643	503258.35	1379950.88	0.10
644	503259.86	1379960.99	0.10
645	503150.86	1380055.14	0.10
646	503078.97	1380285.14	0.10
647	502918.40	1380474.68	0.10
648	502775.06	1380643.77	0.10
649	502776.78	1380656.06	0.10
650	502763.66	1380658.02	0.10
651	502735.40	1380662.14	0.10
652	502731.26	1380662.77	0.10
653	502726.62	1380629.76	0.10
654	502883.29	1380444.94	0.10
655	503037.85	1380262.52	0.10
656	503110.87	1380028.90	0.10
641	503248.90	1379909.68	0.10

Схема расположения границ публичного сервитута



Масштаб: 1:55000

Используемые условные знаки и обозначения:



- обозначение границы публичного сервитута



- обозначение линии электропередачи



- обозначение границы муниципального образования

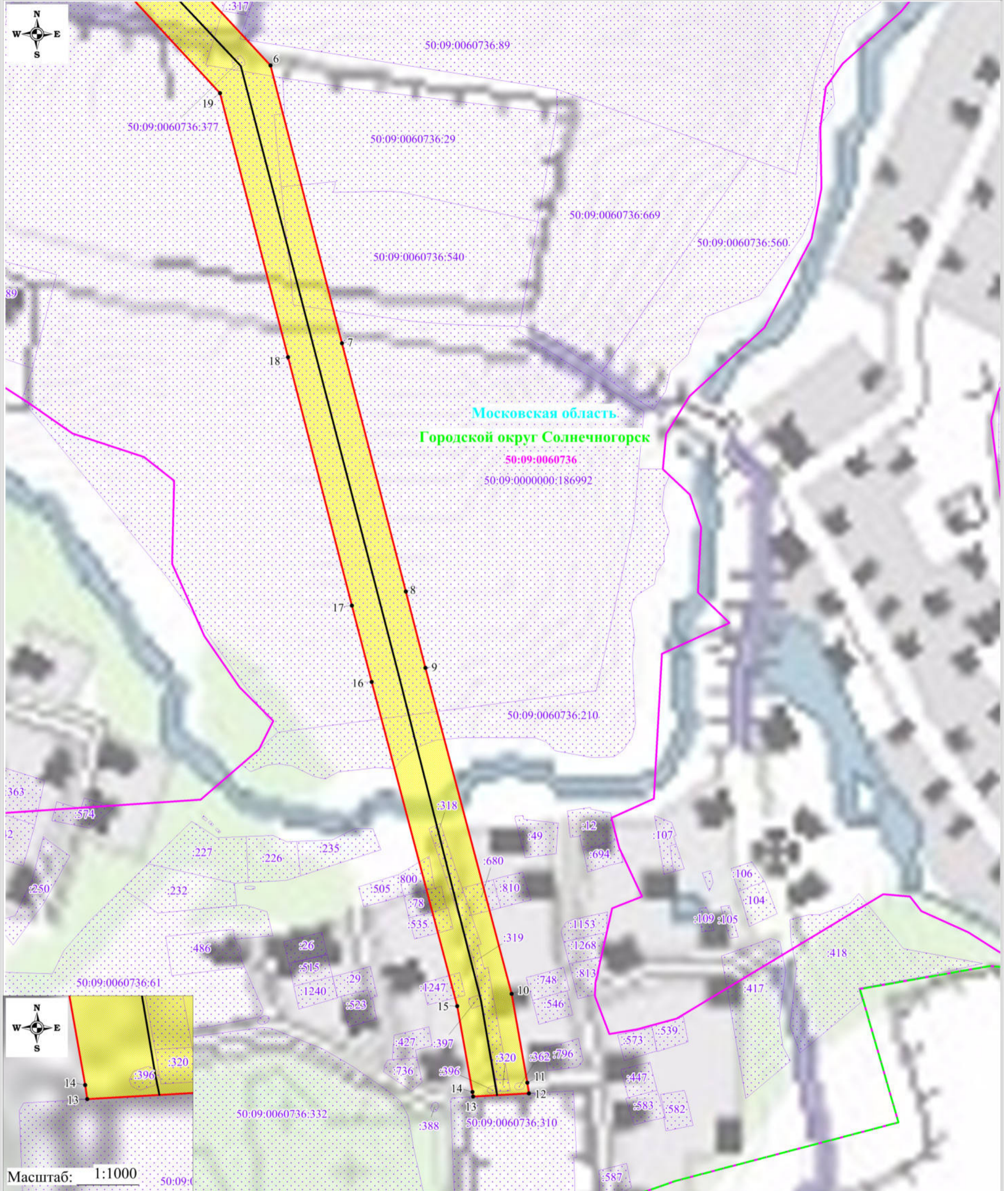
Городской округ Мытищи

Московская область

- обозначение муниципального образования

- обозначение субъекта

Схема расположения границ публичного сервитута



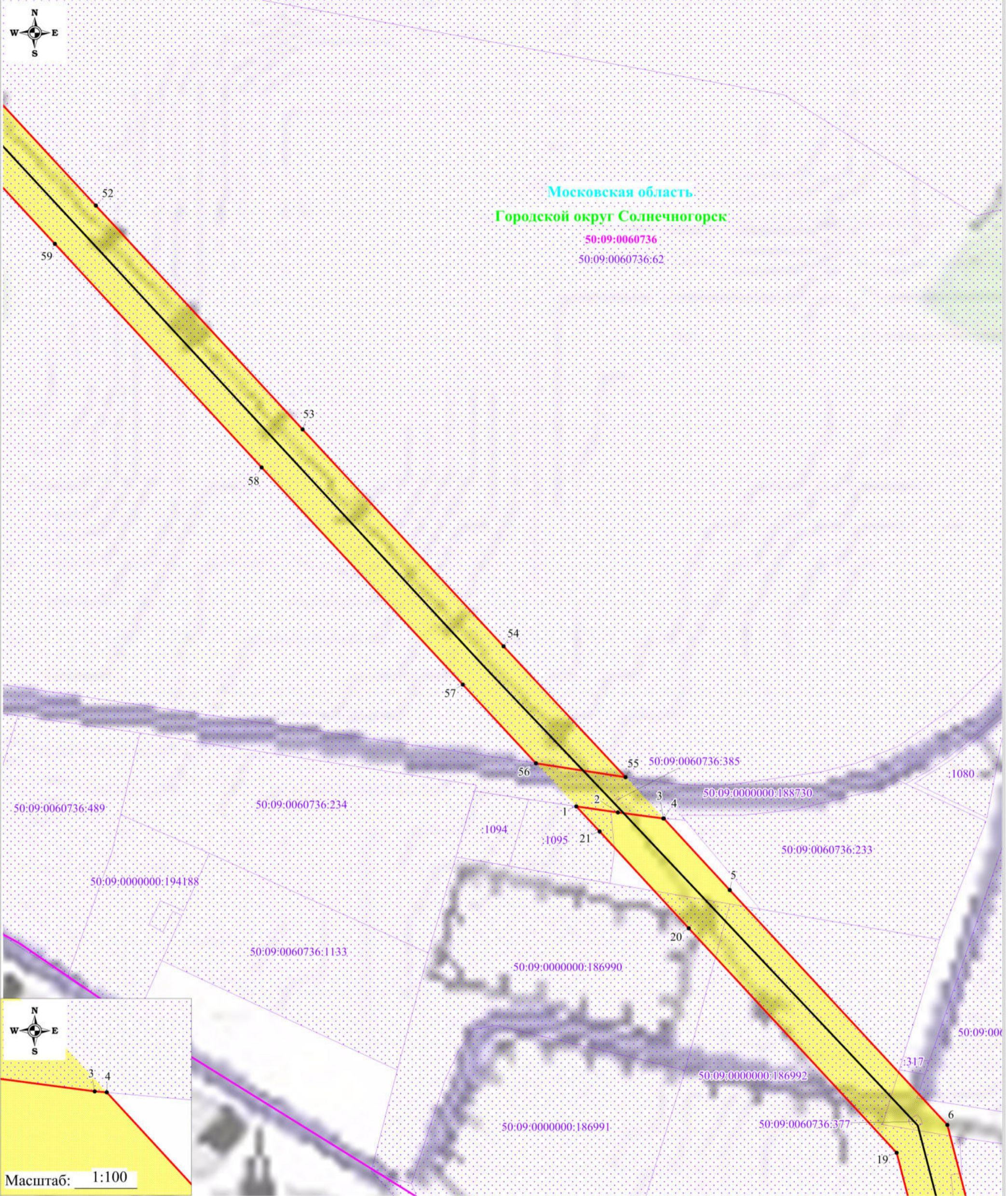
Используемые условные знаки и обозначения:

- | | | | |
|------------------------------------------------------------------------------------|-----------------------------------------------------------|---------------------------------------------------------------------------------------|--------------------------------------------------------------|
|  | - обозначение границы публичного сервитута |  | - обозначение характерной точки границы публичного сервитута |
|  | - обозначение границы земельного участка | 50:09:0060736:310 | - обозначение кадастрового номера земельного участка |
|  | - обозначение границы кадастрового квартала | 50:09:0060736 | - обозначение номера кадастрового квартала |
|  | - обозначение линии электропередачи | Московская область | - обозначение субъекта |
|  | - обозначение границы охранной зоны линии электропередачи | Городской округ Солнечногорск | - обозначение муниципального образования |
|  | - обозначение границы муниципального образования | | |

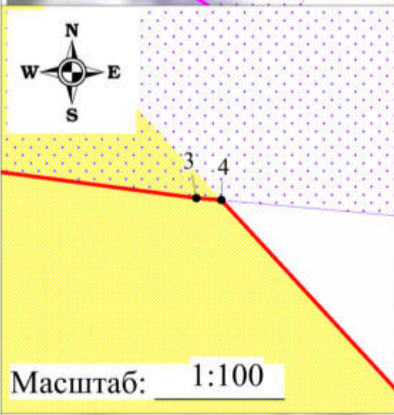
Масштаб: 1:3000

Выноска №1

Схема расположения границ публичного сервитута



Московская область
 Городской округ Солнечногорск
 50:09:0060736
 50:09:0060736:62



Масштаб: 1:100

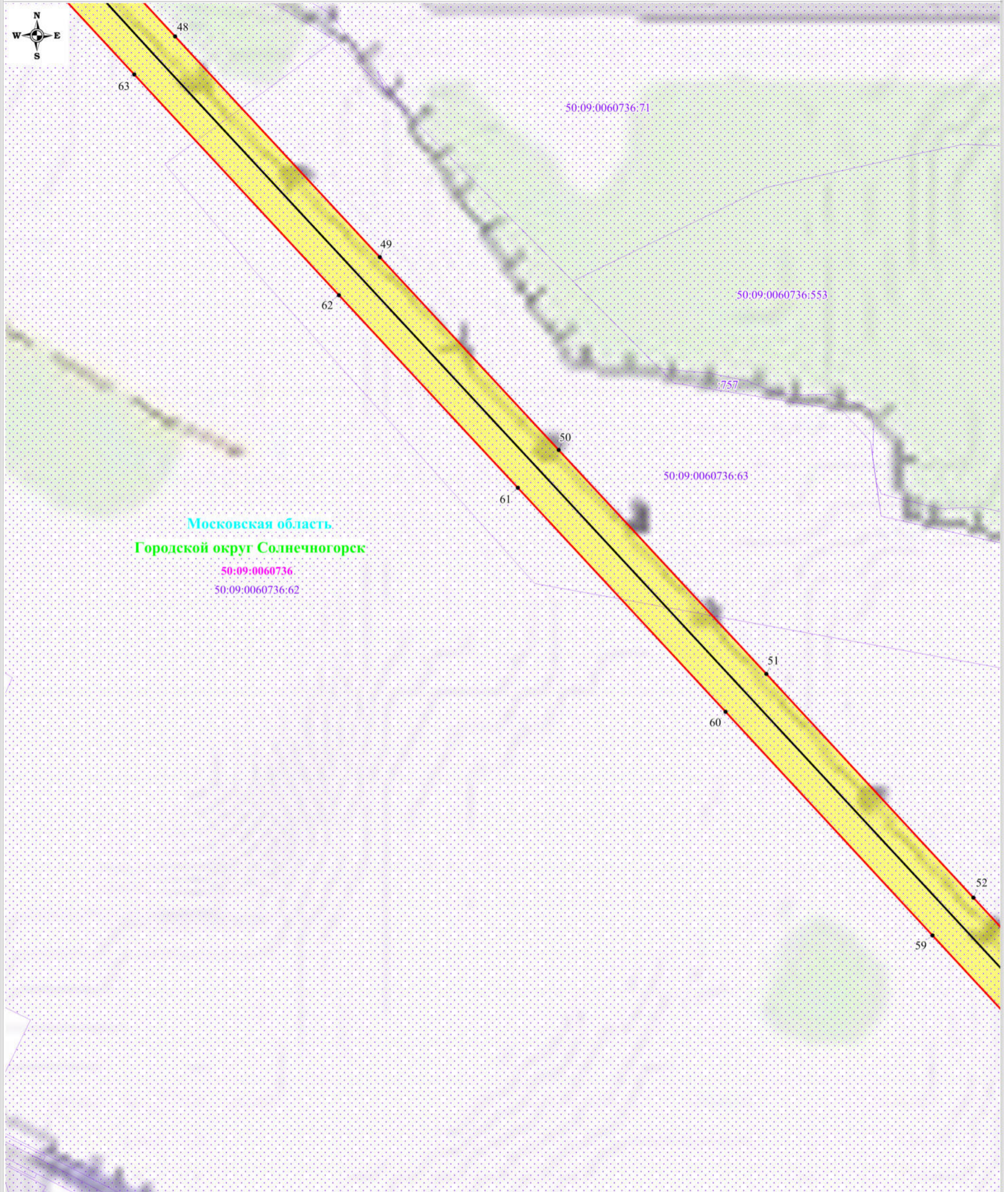
Масштаб: 1:3000

Выноска №2

Используемые условные знаки и обозначения:

- обозначение границы публичного сервитута
- обозначение границы земельного участка
- обозначение границы кадастрового квартала
- обозначение линии электропередачи
- обозначение границы охранной зоны линии электропередачи
- 1 - обозначение характерной точки границы публичного сервитута
- 50:09:0060736:310 - обозначение кадастрового номера земельного участка
- 50:09:0060736 - обозначение номера кадастрового квартала
- Московская область - обозначение субъекта
- Городской округ Солнечногорск - обозначение муниципального образования

Схема расположения границ публичного сервитута



Используемые условные знаки и обозначения:

Масштаб: 1:3000

- обозначение границы публичного сервитута
- обозначение границы земельного участка
- обозначение границы кадастрового квартала
- обозначение линии электропередачи
- обозначение границы охранной зоны линии электропередачи
- 1 - обозначение характерной точки границы публичного сервитута
- 50:09:0060736:310 - обозначение кадастрового номера земельного участка
- 50:09:0060736 - обозначение номера кадастрового квартала
- Московская область - обозначение субъекта
- Городской округ Солнечногорск - обозначение муниципального образования

Выноска №3

Схема расположения границ публичного сервитута



Используемые условные знаки и обозначения:

Масштаб: 1:3000

Выноска №4

- обозначение границы публичного сервитута
- обозначение границы земельного участка
- обозначение границы кадастрового квартала
- обозначение линии электропередачи
- обозначение границы охранной зоны линии электропередачи
- 1 - обозначение характерной точки границы публичного сервитута
- 50:09:0060736:310 - обозначение кадастрового номера земельного участка
- 50:09:0060736 - обозначение номера кадастрового квартала
- Московская область - обозначение субъекта
- Городской округ Солнечногорск - обозначение муниципального образования

Схема расположения границ публичного сервитута



Используемые условные знаки и обозначения:

Масштаб: 1:3000

Выноска №5

- обозначение границы публичного сервитута
- обозначение границы земельного участка
- обозначение границы кадастрового квартала
- обозначение линии электропередачи
- обозначение границы охранной зоны линии электропередачи
- 1 - обозначение характерной точки границы публичного сервитута
- 50:09:0060736:310 - обозначение кадастрового номера земельного участка
- 50:09:0060736 - обозначение номера кадастрового квартала
- Московская область - обозначение субъекта
- Городской округ Солнечногорск - обозначение муниципального образования

Схема расположения границ публичного сервитута



Московская область
 Городской округ Солнечногорск
 50:09:0060736



Используемые условные знаки и обозначения:

Масштаб: 1:3000

Выноска №6

- обозначение границы публичного сервитута
- обозначение границы земельного участка
- обозначение границы кадастрового квартала
- обозначение линии электропередачи
- обозначение границы охранной зоны линии электропередачи
- 1 - обозначение характерной точки границы публичного сервитута
- 50:09:0060736:310 - обозначение кадастрового номера земельного участка
- 50:09:0060736 - обозначение номера кадастрового квартала
- Московская область - обозначение субъекта
- Городской округ Солнечногорск - обозначение муниципального образования

Схема расположения границ публичного сервитута



Московская область
Городской округ Солнечногорск

50:09:0060736



Используемые условные знаки и обозначения:

Масштаб: 1:3000

Выноска №7

- обозначение границы публичного сервитута
- обозначение границы земельного участка
- обозначение границы кадастрового квартала
- обозначение линии электропередачи
- обозначение границы охранной зоны линии электропередачи
- 1 - обозначение характерной точки границы публичного сервитута
- 50:09:0060736:310 - обозначение кадастрового номера земельного участка
- 50:09:0060736 - обозначение номера кадастрового квартала
- Московская область - обозначение субъекта
- Городской округ Солнечногорск - обозначение муниципального образования

Схема расположения границ публичного сервитута



Московская область
 Городской округ Солнечногорск
 50:09:0060736

Используемые условные знаки и обозначения:

- обозначение границы публичного сервитута
- обозначение границы земельного участка
- обозначение границы кадастрового квартала
- обозначение линии электропередачи
- обозначение границы охранной зоны линии электропередачи

- 1 - обозначение характерной точки границы публичного сервитута
- 50:09:0060736:310 - обозначение кадастрового номера земельного участка
- 50:09:0060736 - обозначение номера кадастрового квартала
- Московская область - обозначение субъекта
- Городской округ Солнечногорск - обозначение муниципального образования

Масштаб: 1:3000
 Выноска №8

Схема расположения границ публичного сервитута



Используемые условные знаки и обозначения:

- обозначение границы публичного сервитута
- обозначение границы земельного участка
- обозначение границы кадастрового квартала
- обозначение линии электропередачи
- обозначение границы охранной зоны линии электропередачи
- обозначение границы муниципального образования
- 1 - обозначение характерной точки границы публичного сервитута
- 50:09:0060736:310 - обозначение кадастрового номера земельного участка
- 50:09:0060736 - обозначение номера кадастрового квартала
- Московская область - обозначение субъекта
- Городской округ Солнечногорск - обозначение муниципального образования

Масштаб: 1:3000

Выноска №9

Схема расположения границ публичного сервитута



Используемые условные знаки и обозначения:

Масштаб: 1:3000

Выноска №10

- обозначение границы публичного сервитута
- обозначение границы земельного участка
- обозначение границы кадастрового квартала
- обозначение линии электропередачи
- обозначение границы охранной зоны линии электропередачи
- обозначение границы муниципального образования
- 1 - обозначение характерной точки границы публичного сервитута
- 50:09:0060736:310 - обозначение кадастрового номера земельного участка
- 50:09:0060736 - обозначение номера кадастрового квартала
- Московская область - обозначение субъекта
- Городской округ Солнечногорск - обозначение муниципального образования

Схема расположения границ публичного сервитута



Используемые условные знаки и обозначения:

- обозначение границы публичного сервитута
- обозначение границы земельного участка
- обозначение границы кадастрового квартала
- обозначение линии электропередачи
- обозначение границы охранной зоны линии электропередачи

- 1 - обозначение характерной точки границы публичного сервитута
- 50:09:0060736:310 - обозначение кадастрового номера земельного участка
- 50:09:0060736 - обозначение номера кадастрового квартала
- Московская область - обозначение субъекта
- Городской округ Солнечногорск - обозначение муниципального образования

Масштаб: 1:3000

Выноска №11

Схема расположения границ публичного сервитута



Используемые условные знаки и обозначения:

Масштаб: 1:3000

- | | | | |
|------------------------------------------------------------------------------------|-----------------------------------------------------------|---------------------------------------------------------------------------------------|----------------------------------------------------------------|
|  | - обозначение границы публичного сервитута |  | 1 - обозначение характерной точки границы публичного сервитута |
|  | - обозначение границы земельного участка | 50:09:0060736:310 | - обозначение кадастрового номера земельного участка |
|  | - обозначение границы кадастрового квартала | 50:09:0060736 | - обозначение номера кадастрового квартала |
|  | - обозначение линии электропередачи | Московская область | - обозначение субъекта |
|  | - обозначение границы охранной зоны линии электропередачи | Городской округ Солнечногорск | - обозначение муниципального образования |

Выноска №12

Схема расположения границ публичного сервитута



Используемые условные знаки и обозначения:

Масштаб: 1:3000

Выноска №13

- обозначение границы публичного сервитута
- обозначение границы земельного участка
- обозначение границы кадастрового квартала
- обозначение линии электропередачи
- обозначение границы охранной зоны линии электропередачи
- 1 - обозначение характерной точки границы публичного сервитута
- 50:09:0060736:310 - обозначение кадастрового номера земельного участка
- 50:09:0060736 - обозначение номера кадастрового квартала
- Московская область - обозначение субъекта
- Городской округ Солнечногорск - обозначение муниципального образования

Схема расположения границ публичного сервитута



Используемые условные знаки и обозначения:

Масштаб: 1:3000

Выноска №14

- обозначение границы публичного сервитута
- обозначение границы земельного участка
- обозначение границы кадастрового квартала
- обозначение линии электропередачи
- обозначение границы охранной зоны линии электропередачи
- 1 - обозначение характерной точки границы публичного сервитута
- 50:09:0060736:310 - обозначение кадастрового номера земельного участка
- 50:09:0060736 - обозначение номера кадастрового квартала
- Московская область - обозначение субъекта
- Городской округ Солнечногорск - обозначение муниципального образования

Схема расположения границ публичного сервитута



Используемые условные знаки и обозначения:

- обозначение границы публичного сервитута
- обозначение границы земельного участка
- обозначение границы кадастрового квартала
- обозначение линии электропередачи
- обозначение границы охранной зоны линии электропередачи

- 1 - обозначение характерной точки границы публичного сервитута
- 50:09:0060736:310 - обозначение кадастрового номера земельного участка
- 50:09:0060736 - обозначение номера кадастрового квартала
- Московская область - обозначение субъекта
- Городской округ Солнечногорск - обозначение муниципального образования

Масштаб: 1:3000

Выноска №15

Схема расположения границ публичного сервитута



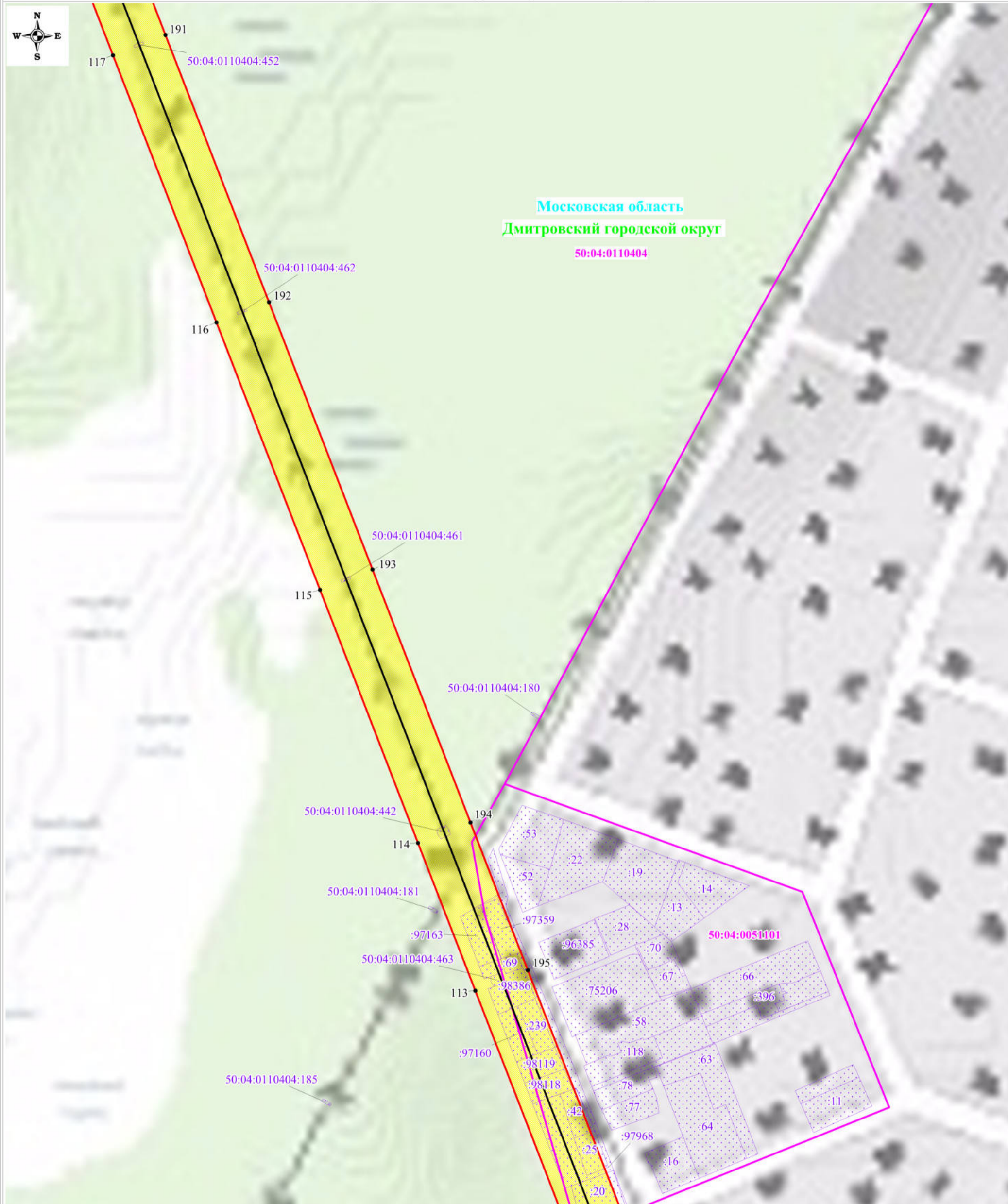
Московская область
 Дмитровский городской округ
 50:04:0110404

Используемые условные знаки и обозначения:

- обозначение границы публичного сервитута
- обозначение границы земельного участка
- обозначение границы кадастрового квартала
- обозначение линии электропередачи
- обозначение границы охранной зоны линии электропередачи
- 1 - обозначение характерной точки границы публичного сервитута
- 50:09:0060736:310 - обозначение кадастрового номера земельного участка
- 50:09:0060736 - обозначение номера кадастрового квартала
- Московская область - обозначение субъекта
- Городской округ Солнечногорск - обозначение муниципального образования

Масштаб: 1:3000
 Выноска №16

Схема расположения границ публичного сервитута



Московская область
 Дмитровский городской округ
 50:04:0110404

Используемые условные знаки и обозначения:

Масштаб: 1:3000

- обозначение границы публичного сервитута
- обозначение границы земельного участка
- обозначение границы кадастрового квартала
- обозначение линии электропередачи
- обозначение границы охранной зоны линии электропередачи
- 1 - обозначение характерной точки границы публичного сервитута
- 50:09:0060736:310 - обозначение кадастрового номера земельного участка
- 50:09:0060736 - обозначение номера кадастрового квартала
- Московская область - обозначение субъекта
- Городской округ Солнечногорск - обозначение муниципального образования

Выноска №17

Схема расположения границ публичного сервитута



Московская область
 Дмитровский городской округ
 50:04:0110404

Городской округ Лобня
 50:41:0040106

Используемые условные знаки и обозначения:

- обозначение границы публичного сервитута
- обозначение границы земельного участка
- обозначение границы кадастрового квартала
- обозначение линии электропередачи
- обозначение границы охранной зоны линии электропередачи
- обозначение границы муниципального образования
- 1 - обозначение характерной точки границы публичного сервитута
- 50:09:0060736:310 - обозначение кадастрового номера земельного участка
- 50:09:0060736 - обозначение номера кадастрового квартала
- Московская область - обозначение субъекта
- Городской округ Солнечногорск - обозначение муниципального образования

Масштаб: 1:3000
 Выноска №18

Схема расположения границ публичного сервитута



Используемые условные знаки и обозначения:

- | | | | |
|------------------------------------------------------------------------------------|-----------------------------------------------------------|---------------------------------------------------------------------------------------|--------------------------------------------------------------|
|  | - обозначение границы публичного сервитута |  | - обозначение характерной точки границы публичного сервитута |
|  | - обозначение границы земельного участка | 50:09:0060736:310 | - обозначение кадастрового номера земельного участка |
|  | - обозначение границы кадастрового квартала | 50:09:0060736 | - обозначение номера кадастрового квартала |
|  | - обозначение линии электропередачи | Московская область | - обозначение субъекта |
|  | - обозначение границы охранной зоны линии электропередачи | Городской округ Солнечногорск | - обозначение муниципального образования |
|  | - обозначение границы муниципального образования | | |

Масштаб: 1:3000

Выноска №19

Схема расположения границ публичного сервитута



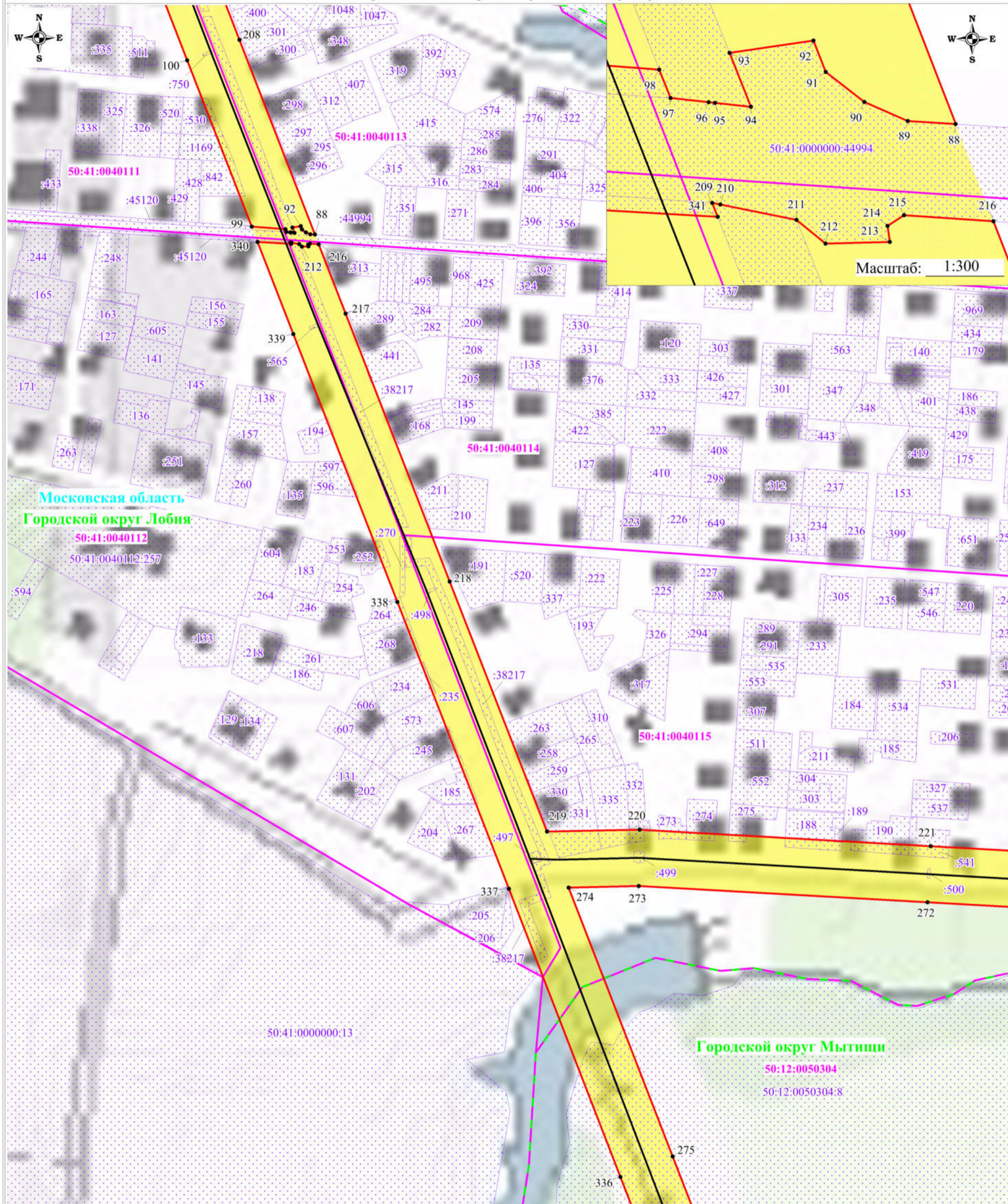
Используемые условные знаки и обозначения:

Масштаб: 1:3000

- обозначение границы публичного сервитута
- обозначение границы земельного участка
- обозначение границы кадастрового квартала
- обозначение линии электропередачи
- обозначение границы охранной зоны линии электропередачи
- обозначение границы муниципального образования
- 1 - обозначение характерной точки границы публичного сервитута
- 50:09:0060736:310 - обозначение кадастрового номера земельного участка
- 50:09:0060736 - обозначение номера кадастрового квартала
- Московская область - обозначение субъекта
- Городской округ Солнечногорск - обозначение муниципального образования

Выноска №20

Схема расположения границ публичного сервитута



Масштаб: 1:300

Московская область
Городской округ Лобня

Городской округ Мытищи

Используемые условные знаки и обозначения:

Масштаб: 1:3000

- обозначение границы публичного сервитута
- обозначение границы земельного участка
- обозначение границы кадастрового квартала
- обозначение линии электропередачи
- обозначение границы охранной зоны линии электропередачи
- обозначение границы муниципального образования
- 1 - обозначение характерной точки границы публичного сервитута
- 50:09:0060736:310 - обозначение кадастрового номера земельного участка
- 50:09:0060736 - обозначение номера кадастрового квартала
- Московская область - обозначение субъекта
- Городской округ Солнечногорск - обозначение муниципального образования

Выноска №21

Схема расположения границ публичного сервитута



Московская область
 Городской округ Мытищи
 50:12:0050304
 50:12:0050304:8

50:12:0050304:336

Используемые условные знаки и обозначения:

Масштаб: 1:3000

Выноска №22

- обозначение границы публичного сервитута
- обозначение границы земельного участка
- обозначение границы кадастрового квартала
- обозначение линии электропередачи
- обозначение границы охранной зоны линии электропередачи
- обозначение границы муниципального образования
- 1 - обозначение характерной точки границы публичного сервитута
- 50:09:0060736:310 - обозначение кадастрового номера земельного участка
- 50:09:0060736 - обозначение номера кадастрового квартала
- Московская область - обозначение субъекта
- Городской округ Солнечногорск - обозначение муниципального образования

Схема расположения границ публичного сервитута



Используемые условные знаки и обозначения:

- обозначение границы публичного сервитута
- обозначение границы земельного участка
- обозначение границы кадастрового квартала
- обозначение линии электропередачи
- обозначение границы охранной зоны линии электропередачи

- 1 - обозначение характерной точки границы публичного сервитута
- 50:09:0060736:310 - обозначение кадастрового номера земельного участка
- 50:09:0060736 - обозначение номера кадастрового квартала
- Московская область - обозначение субъекта
- Городской округ Солнечногорск - обозначение муниципального образования

Масштаб: 1:3000

Выноска №23

Схема расположения границ публичного сервитута



Московская область
 Городской округ Мытищи
 50:12:0050304
 50:12:0050304:8

Используемые условные знаки и обозначения:

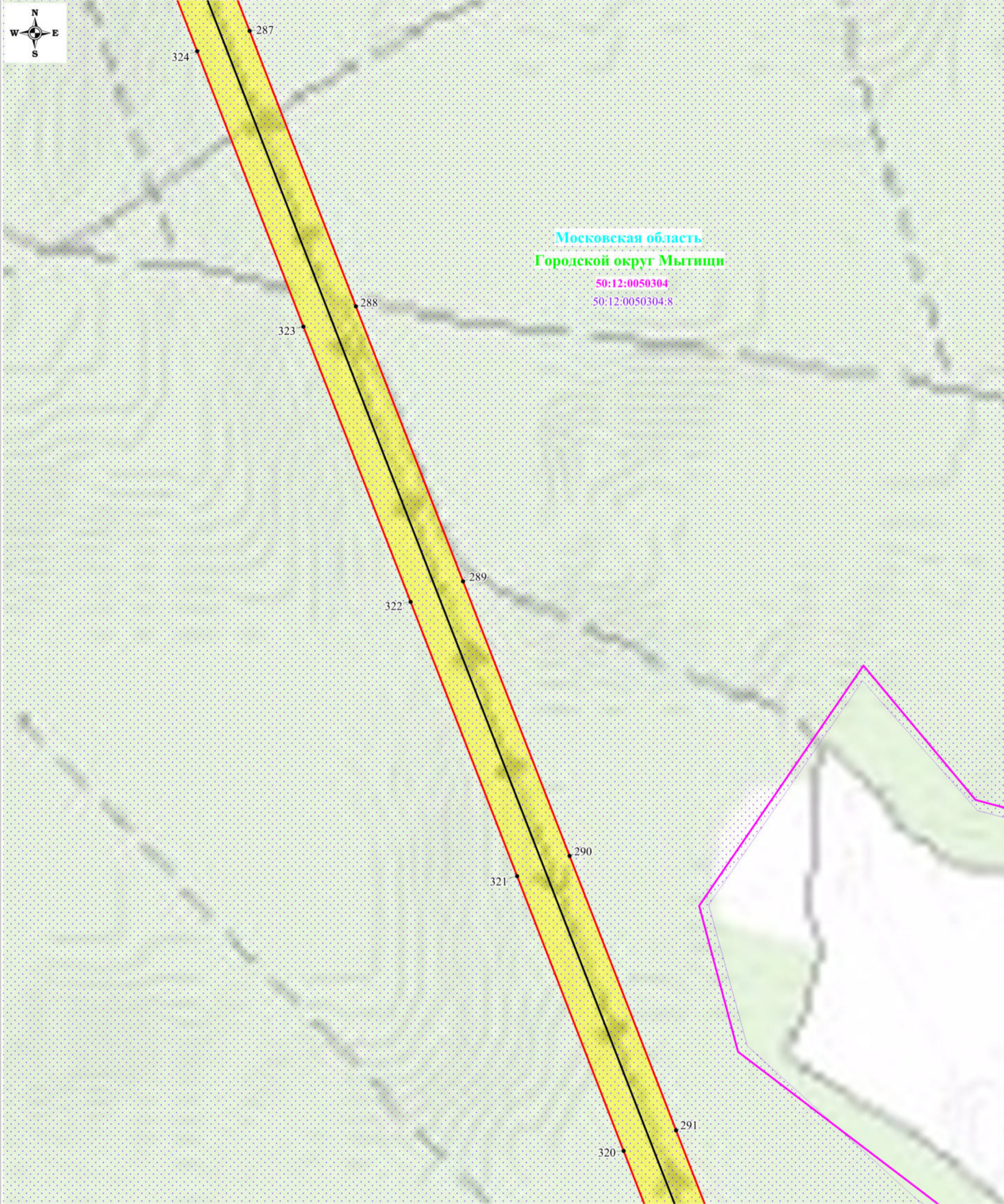
- обозначение границы публичного сервитута
- обозначение границы земельного участка
- обозначение границы кадастрового квартала
- обозначение линии электропередачи
- обозначение границы охранной зоны линии электропередачи

- 1 - обозначение характерной точки границы публичного сервитута
- 50:09:0060736:310 - обозначение кадастрового номера земельного участка
- 50:09:0060736 - обозначение номера кадастрового квартала
- Московская область - обозначение субъекта
- Городской округ Солнечногорск - обозначение муниципального образования

Масштаб: 1:3000

Выноска №24

Схема расположения границ публичного сервитута



Московская область
 Городской округ Мытищи
 50:12:0050304
 50:12:0050304:8

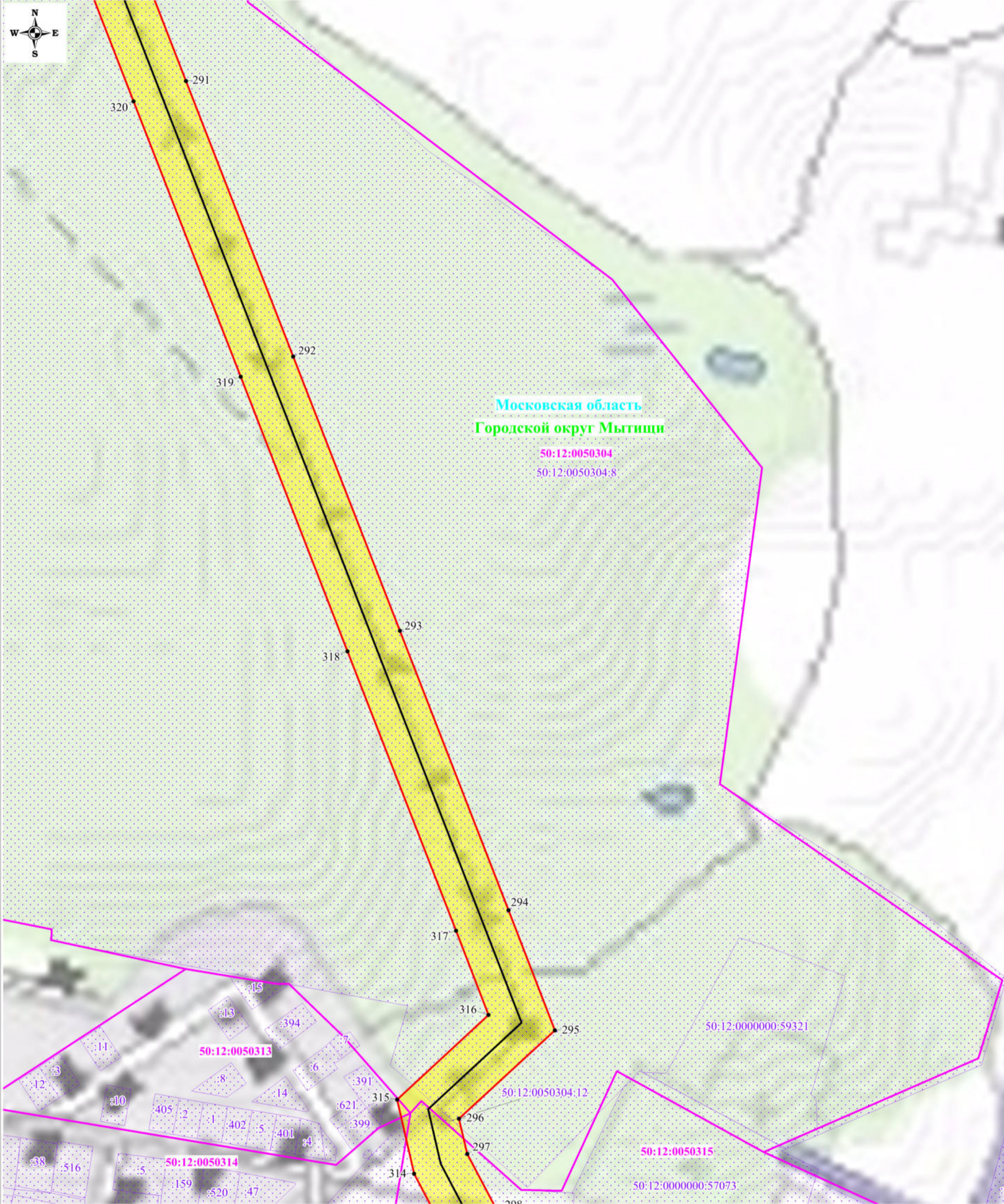
Используемые условные знаки и обозначения:

- обозначение границы публичного сервитута
- обозначение границы земельного участка
- обозначение границы кадастрового квартала
- обозначение линии электропередачи
- обозначение границы охранной зоны линии электропередачи

- 1 - обозначение характерной точки границы публичного сервитута
- 50:09:0060736:310 - обозначение кадастрового номера земельного участка
- 50:09:0060736 - обозначение номера кадастрового квартала
- Московская область - обозначение субъекта
- Городской округ Солнечногорск - обозначение муниципального образования

Масштаб: 1:3000
 Выноска №25

Схема расположения границ публичного сервитута



Московская область
 Городской округ Мытищи
 50:12:0050304
 50:12:0050304:8

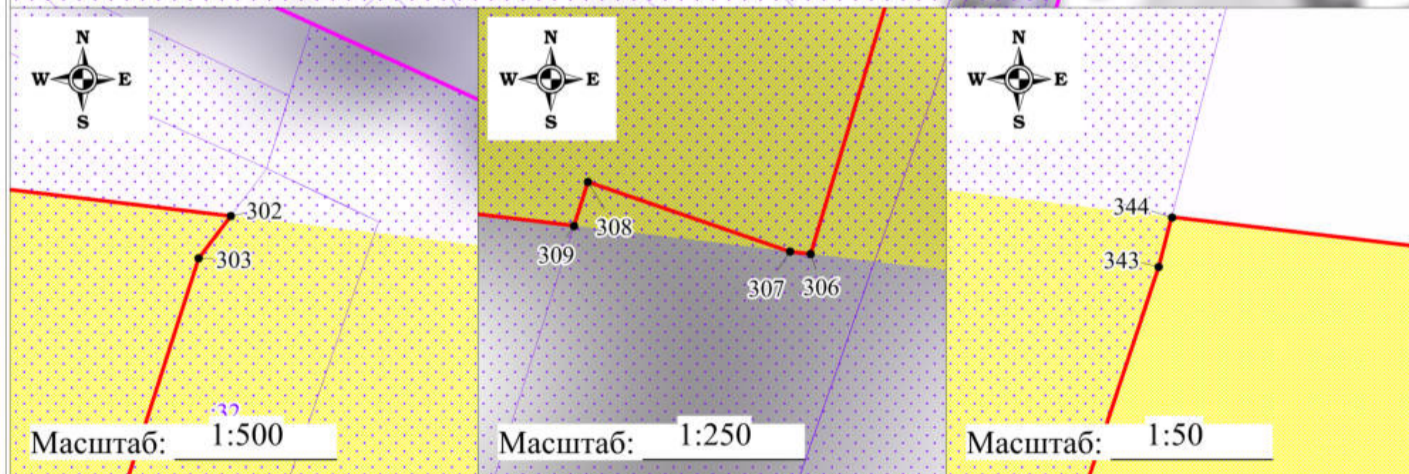
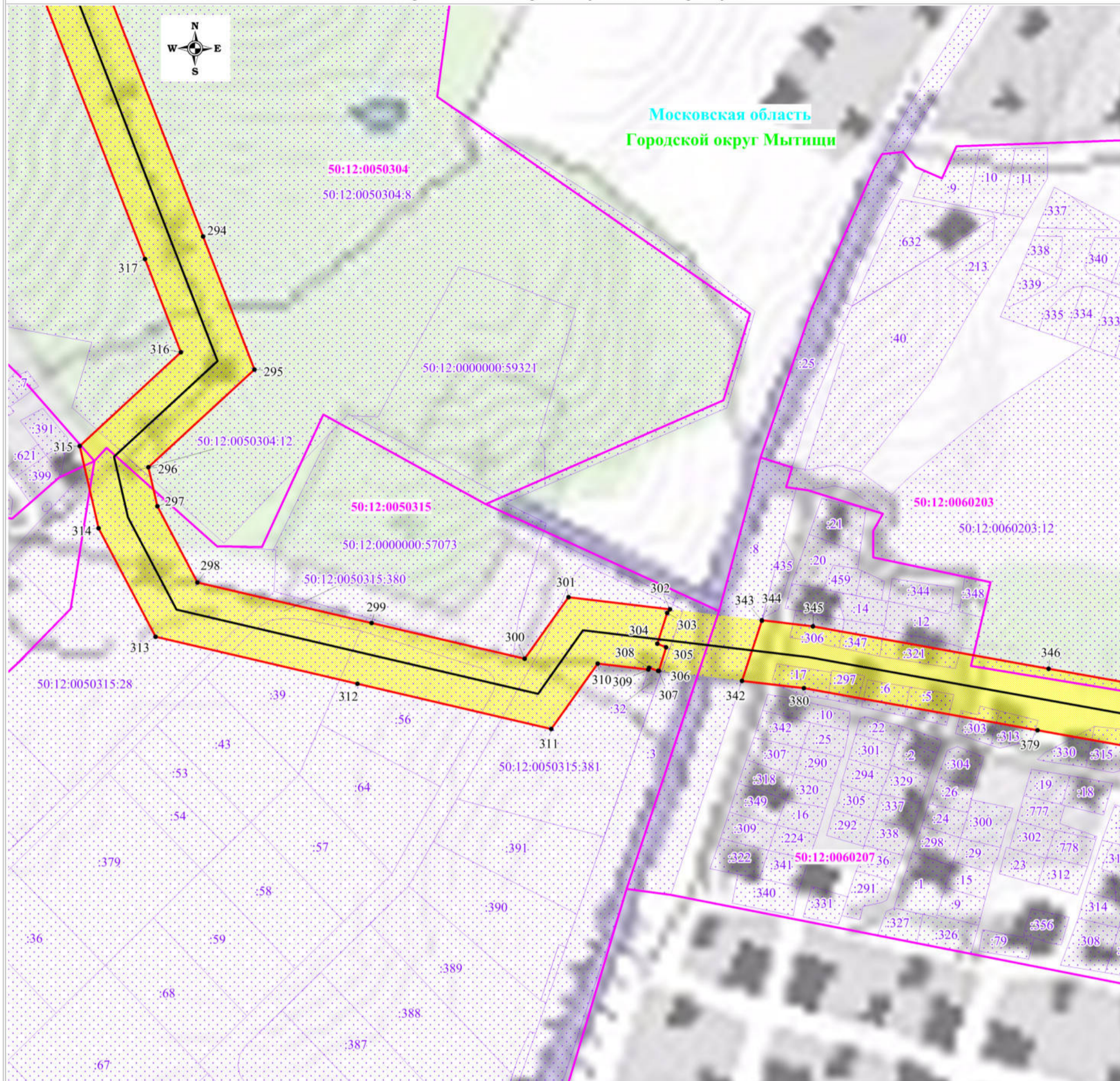
Используемые условные знаки и обозначения:

Масштаб: 1:3000

- обозначение границы публичного сервитута
- обозначение границы земельного участка
- обозначение границы кадастрового квартала
- обозначение линии электропередачи
- обозначение границы охранной зоны линии электропередачи
- 1 - обозначение характерной точки границы публичного сервитута
- 50:09:0060736:310 - обозначение кадастрового номера земельного участка
- 50:09:0060736 - обозначение номера кадастрового квартала
- Московская область - обозначение субъекта
- Городской округ Солнечногорск - обозначение муниципального образования

Выноска №26

Схема расположения границ публичного сервитута



Используемые условные знаки и обозначения:

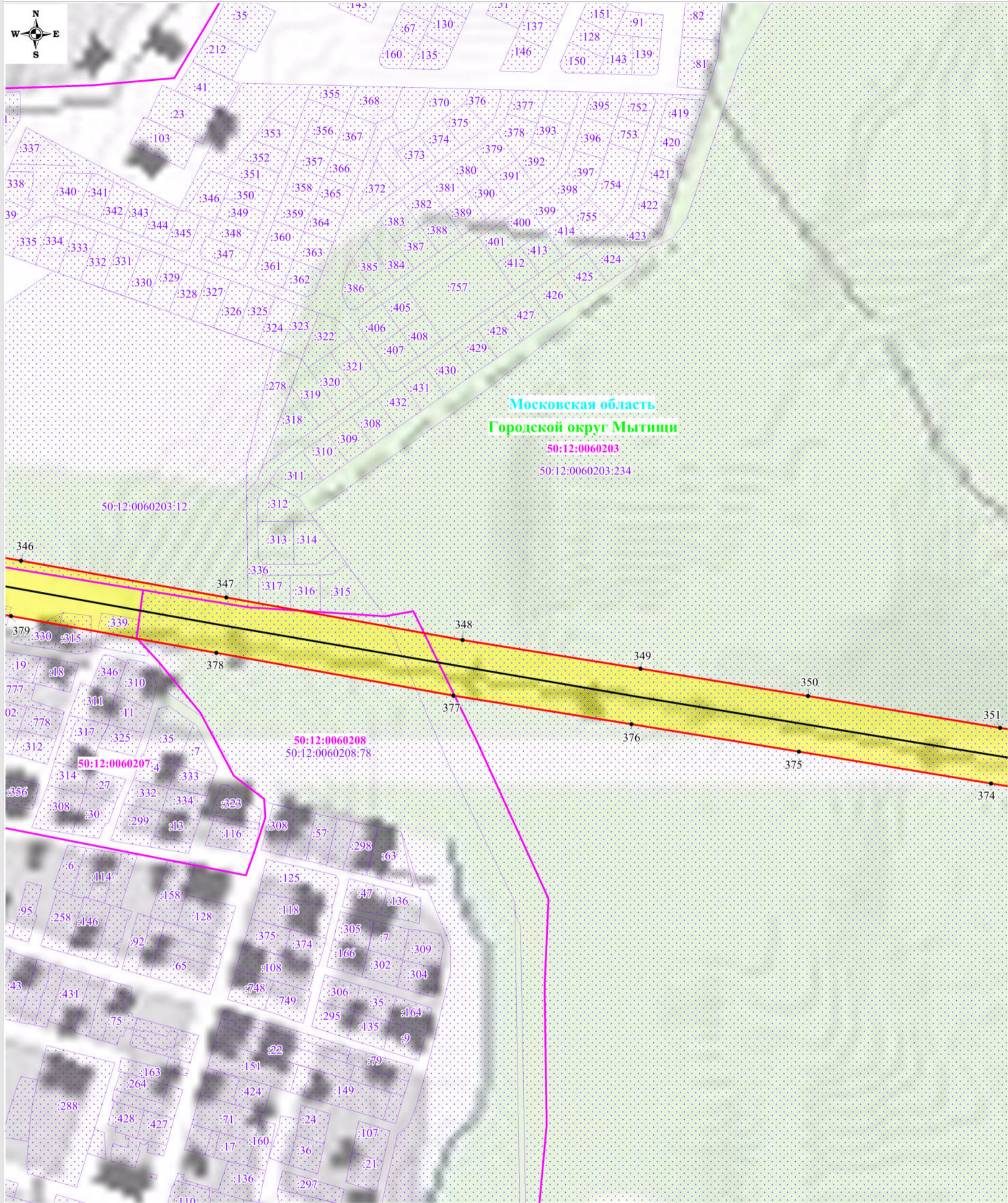
- обозначение границы публичного сервитута
- обозначение границы земельного участка
- обозначение границы кадастрового квартала
- обозначение линии электропередачи
- обозначение границы охранной зоны линии электропередачи

- 1 - обозначение характерной точки границы публичного сервитута
- 50:09:0060736:310 - обозначение кадастрового номера земельного участка
- 50:09:0060736 - обозначение номера кадастрового квартала
- Московская область - обозначение субъекта
- Городской округ Солнечногорск - обозначение муниципального образования

Масштаб: 1:3000

Выноска №27

Схема расположения границ публичного сервитута



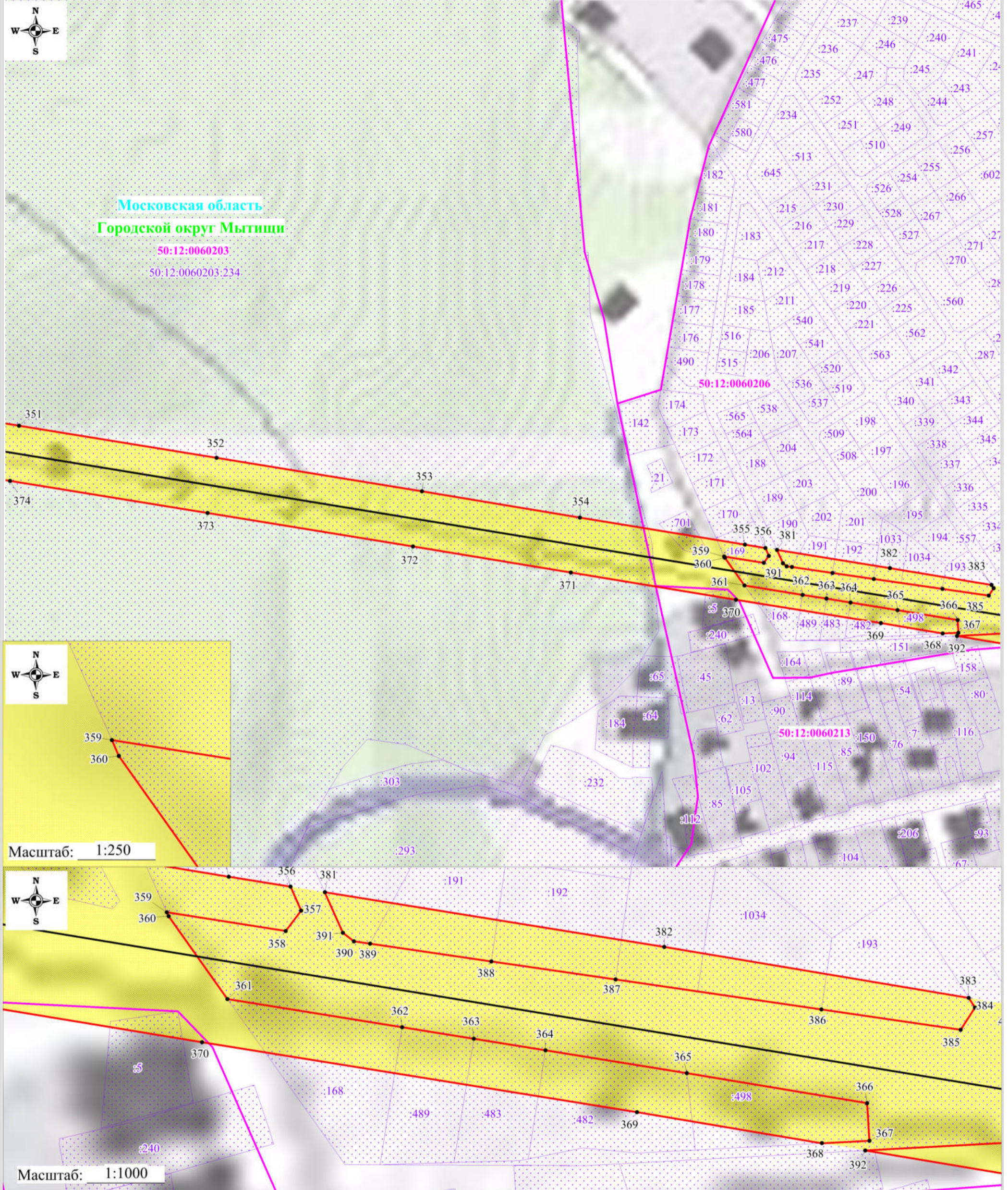
Используемые условные знаки и обозначения:

Масштаб: 1:3000

- обозначение границы публичного сервитута
- обозначение границы земельного участка
- обозначение границы кадастрового квартала
- обозначение линии электропередачи
- обозначение границы охранной зоны линии электропередачи
- 1 - обозначение характерной точки границы публичного сервитута
- 50:09:0060736:310 - обозначение кадастрового номера земельного участка
- 50:09:0060736 - обозначение номера кадастрового квартала
- Московская область - обозначение субъекта
- Городской округ Солнечногорск - обозначение муниципального образования

Выноска №28

Схема расположения границ публичного сервитута



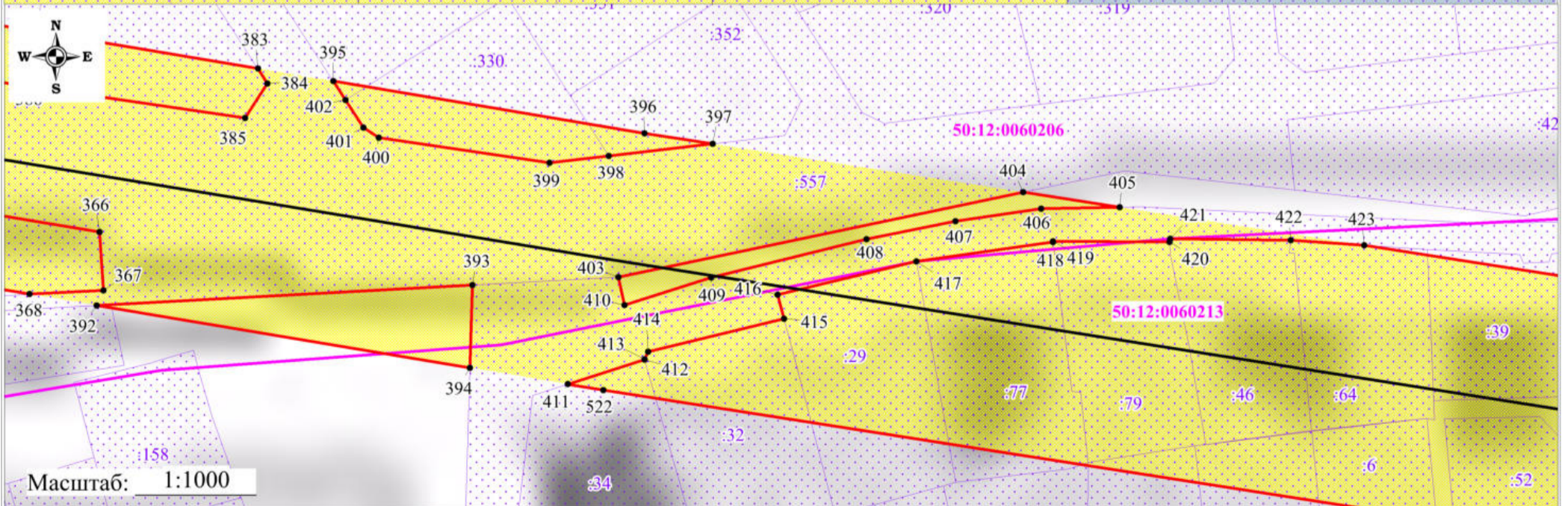
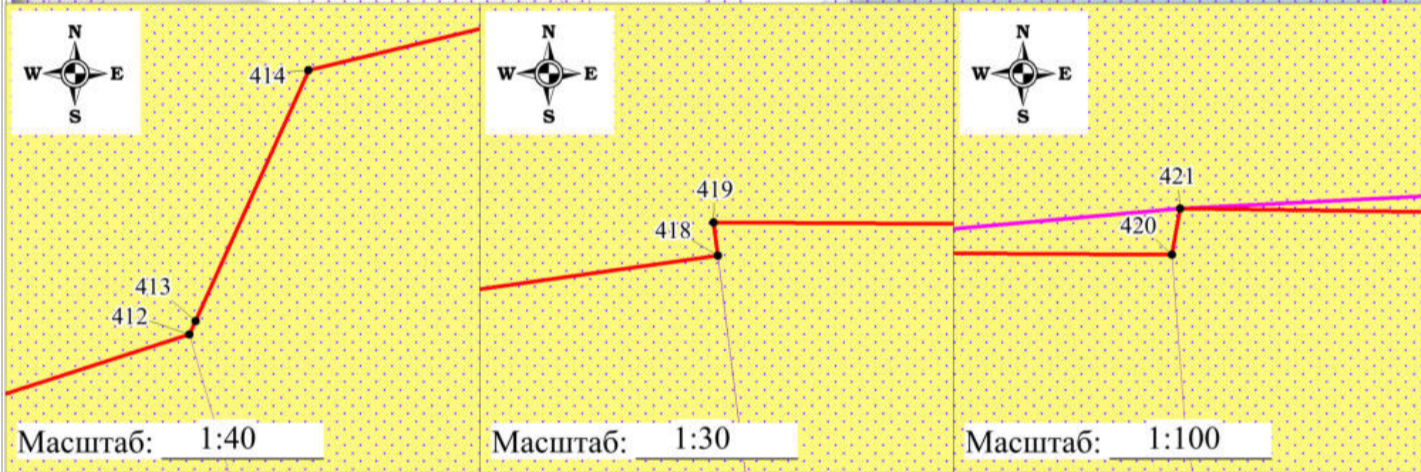
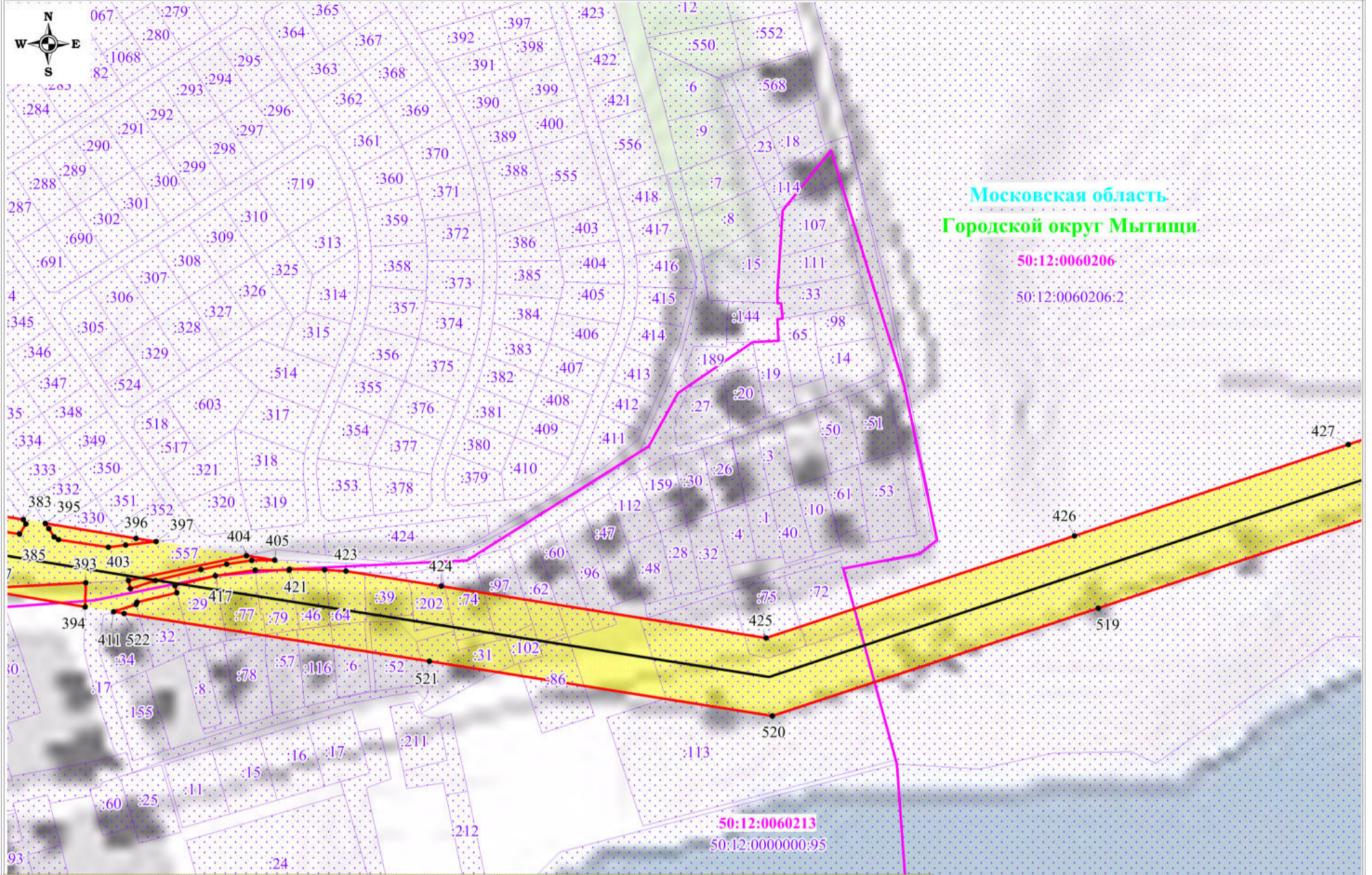
Используемые условные знаки и обозначения:

- обозначение границы публичного сервитута
- обозначение границы земельного участка
- обозначение границы кадастрового квартала
- обозначение линии электропередачи
- обозначение границы охранной зоны линии электропередачи
- 1 - обозначение характерной точки границы публичного сервитута
- 50:09:0060736:310 - обозначение кадастрового номера земельного участка
- 50:09:0060736 - обозначение номера кадастрового квартала
- Московская область - обозначение субъекта
- Городской округ Солнечногорск - обозначение муниципального образования

Масштаб: 1:3000

Выноска №29

Схема расположения границ публичного сервитута



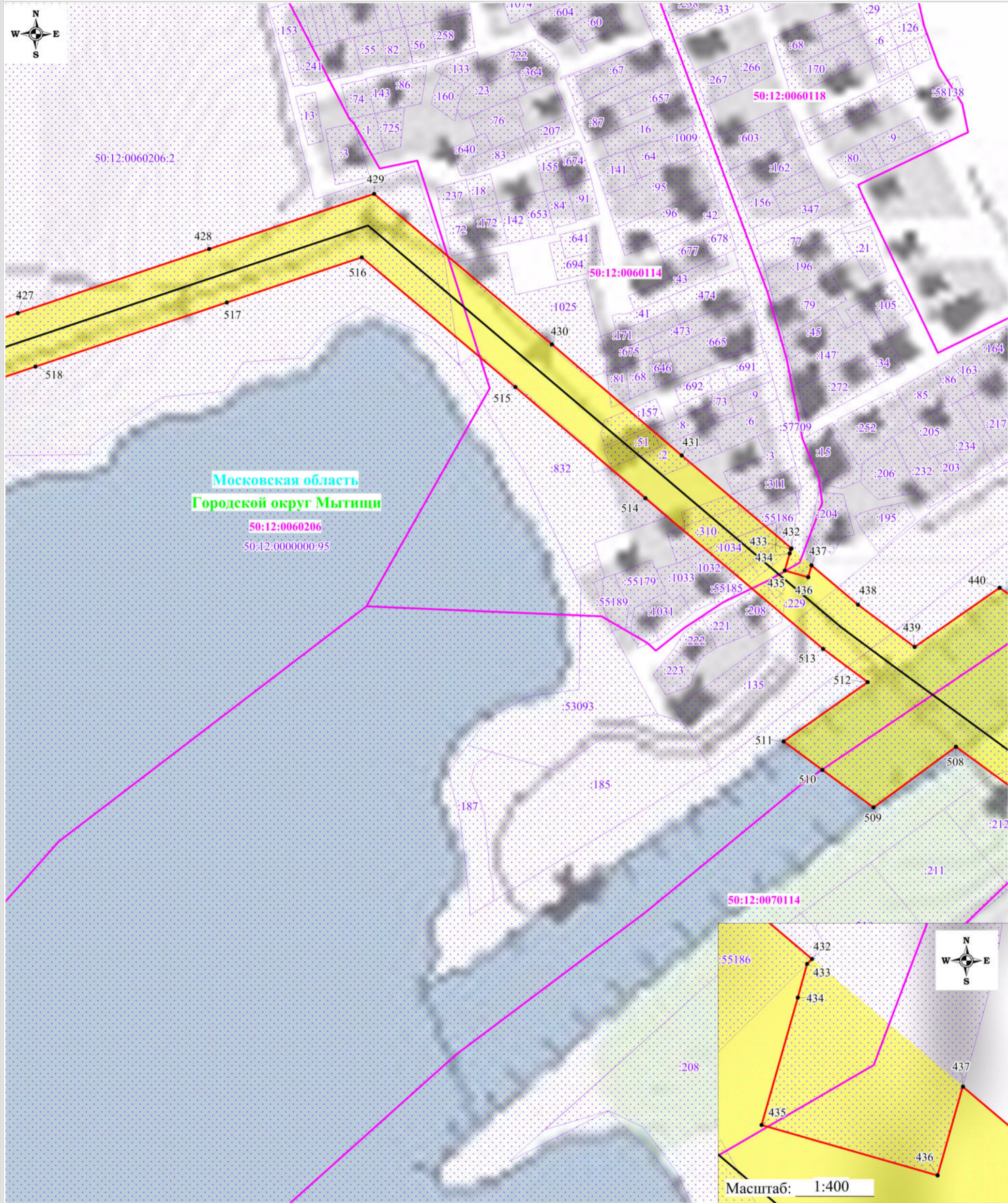
Используемые условные знаки и обозначения:

- | | | | |
|------------------------------------------------------------------------------------|-----------------------------------------------------------|---------------------------------------------------------------------------------------|--------------------------------------------------------------|
|  | - обозначение границы публичного сервитута | | |
|  | - обозначение границы земельного участка |  | - обозначение характерной точки границы публичного сервитута |
|  | - обозначение границы кадастрового квартала | 50:09:0060736:310 | - обозначение кадастрового номера земельного участка |
|  | - обозначение линии электропередачи | 50:09:0060736 | - обозначение номера кадастрового квартала |
|  | - обозначение границы охранной зоны линии электропередачи | Московская область | - обозначение субъекта |
| | | Городской округ Солнечногорск | - обозначение муниципального образования |

Масштаб: 1:3000

Выноска №30

Схема расположения границ публичного сервитута



Московская область
Городской округ Мытищи
50:12:0060206
50:12:0000000:95

50:12:0070114

Масштаб: 1:400

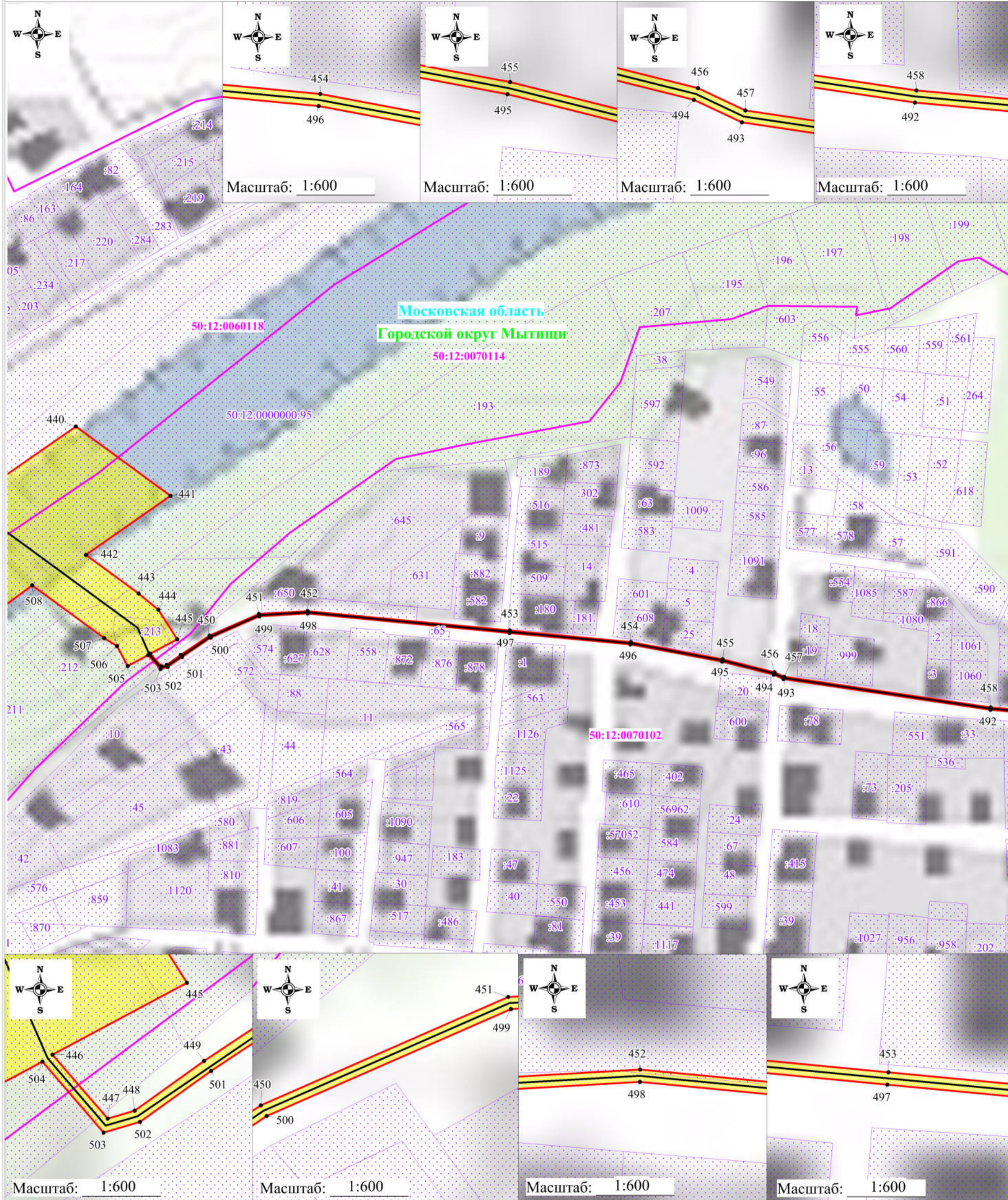
Масштаб: 1:3000

Выноска №31

Используемые условные знаки и обозначения:

- обозначение границы публичного сервитута
- обозначение границы земельного участка
- обозначение границы кадастрового квартала
- обозначение линии электропередачи
- обозначение границы охранной зоны линии электропередачи
- 1 - обозначение характерной точки границы публичного сервитута
- 50:09:0060736:310 - обозначение кадастрового номера земельного участка
- 50:09:0060736 - обозначение номера кадастрового квартала
- Московская область - обозначение субъекта
- Городской округ Солнечногорск - обозначение муниципального образования

Схема расположения границ публичного сервитута



Используемые условные знаки и обозначения:

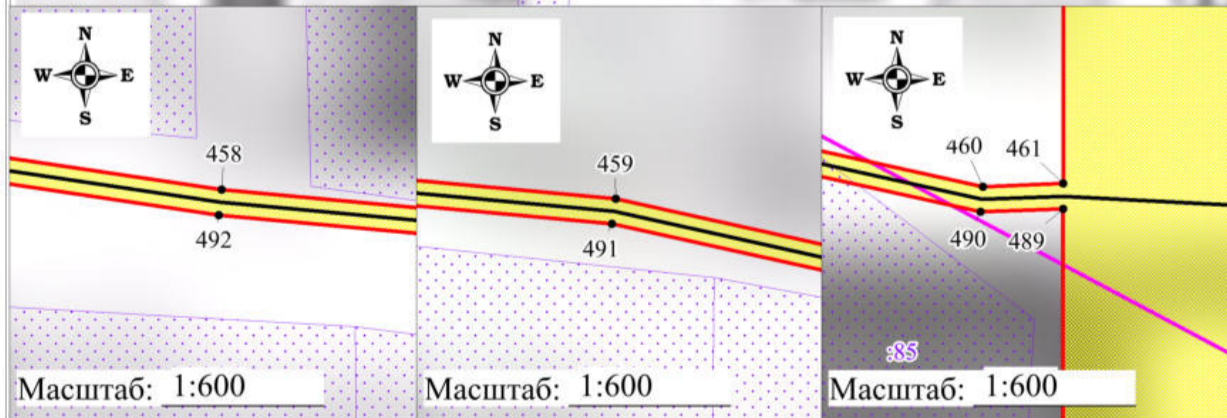
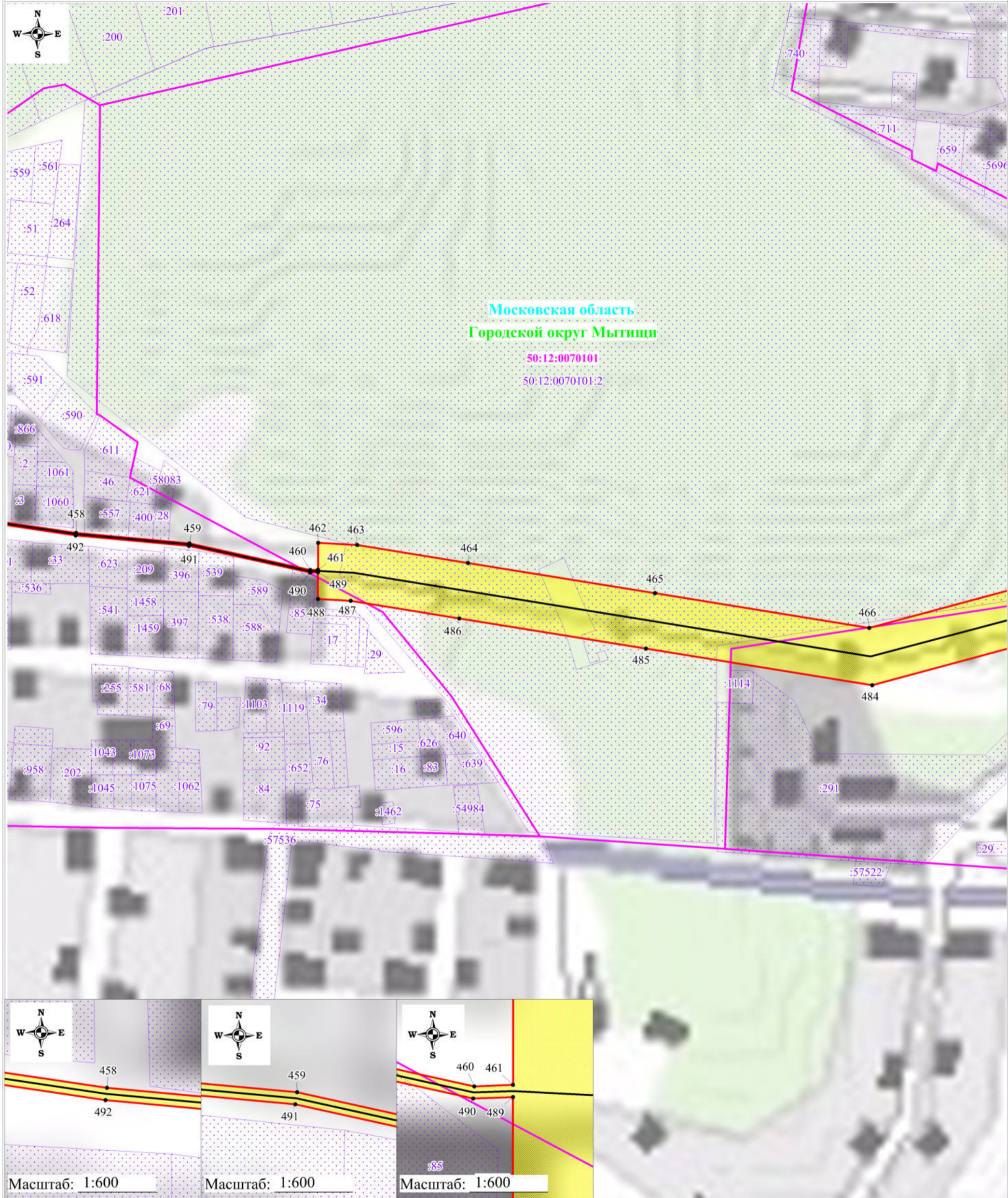
- обозначение границы публичного сервитута
- обозначение границы земельного участка
- обозначение границы кадастрового квартала
- обозначение линии электропередачи
- обозначение границы охранной зоны линии электропередачи

- 1 - обозначение характерной точки границы публичного сервитута
- 50:09:0060736:310 - обозначение кадастрового номера земельного участка
- 50:09:0060736 - обозначение номера кадастрового квартала
- Московская область - обозначение субъекта
- Городской округ Солнечногорск - обозначение муниципального образования

Масштаб: 1:3000

Выноска №32

Схема расположения границ публичного сервитута



Используемые условные знаки и обозначения:

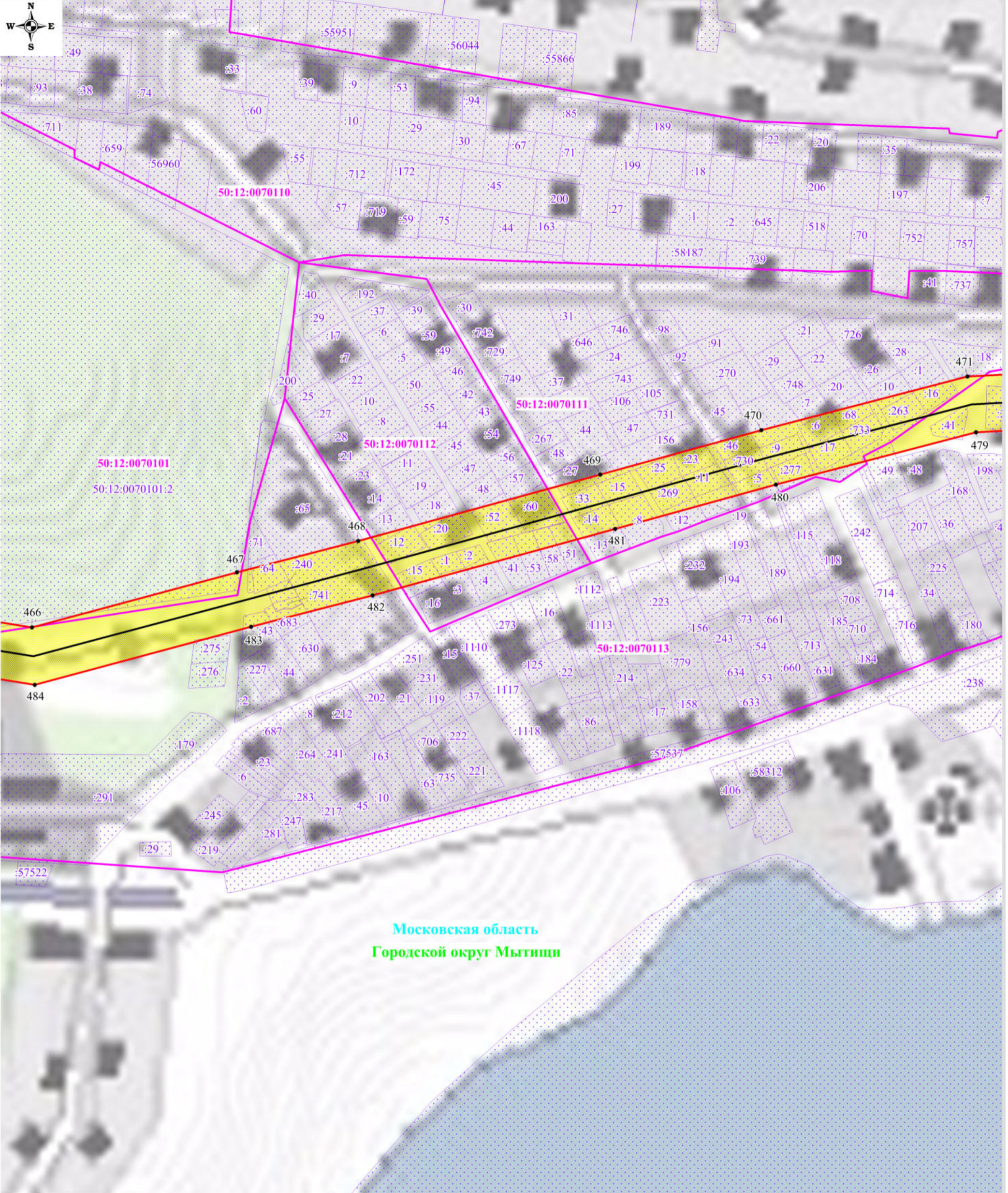
- обозначение границы публичного сервитута
- обозначение границы земельного участка
- обозначение границы кадастрового квартала
- обозначение линии электропередачи
- обозначение границы охранной зоны линии электропередачи

Масштаб: 1:3000

Выноска №33

- 1 - обозначение характерной точки границы публичного сервитута
- 50:09:0060736:310 - обозначение кадастрового номера земельного участка
- 50:09:0060736 - обозначение номера кадастрового квартала
- Московская область - обозначение субъекта
- Городской округ Солнечногорск - обозначение муниципального образования

Схема расположения границ публичного сервитута



Используемые условные знаки и обозначения:

- обозначение границы публичного сервитута
- обозначение границы земельного участка
- обозначение границы кадастрового квартала
- обозначение линии электропередачи
- обозначение границы охранной зоны линии электропередачи

Масштаб: 1:3000

Выноска №34

- 1 - обозначение характерной точки границы публичного сервитута

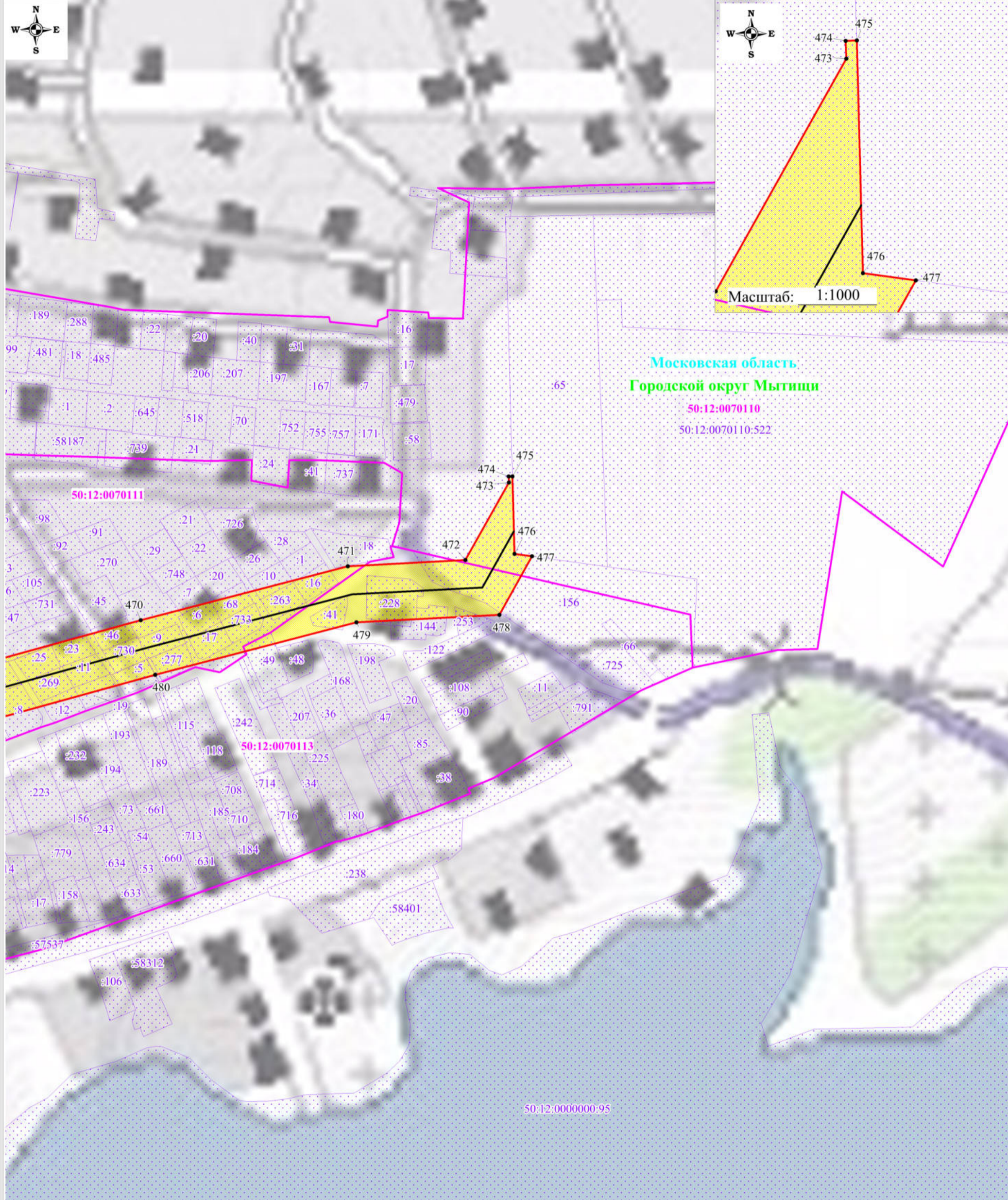
50:09:0060736:310 - обозначение кадастрового номера земельного участка

50:09:0060736 - обозначение номера кадастрового квартала

Московская область - обозначение субъекта

Городской округ Солнечногорск - обозначение муниципального образования

Схема расположения границ публичного сервитута



Используемые условные знаки и обозначения:

Масштаб: 1:3000

- обозначение границы публичного сервитута
- обозначение границы земельного участка
- обозначение границы кадастрового квартала
- обозначение линии электропередачи
- обозначение границы охранной зоны линии электропередачи
- 1 - обозначение характерной точки границы публичного сервитута
- 50:09:0060736:310 - обозначение кадастрового номера земельного участка
- 50:09:0060736 - обозначение номера кадастрового квартала
- Московская область - обозначение субъекта
- Городской округ Солнечногорск - обозначение муниципального образования

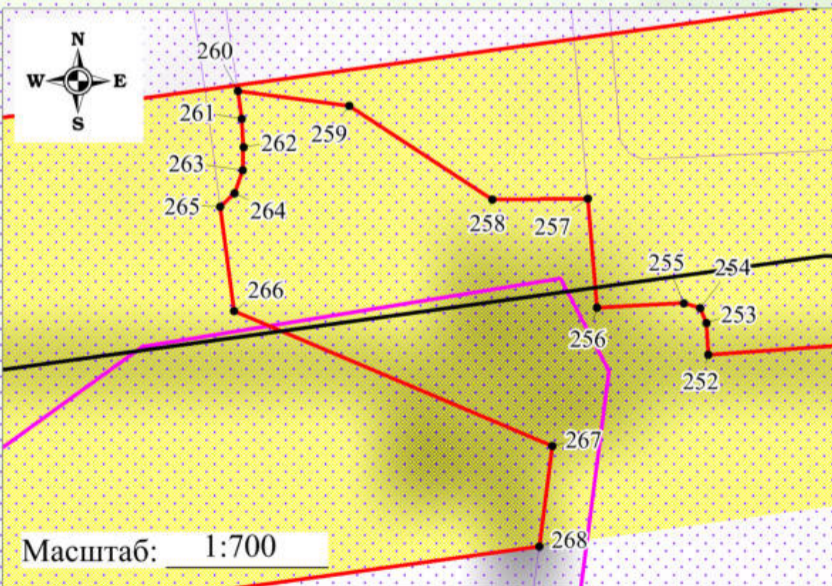
Выноска №35

Схема расположения границ публичного сервитута



Используемые условные знаки и обозначения:

- обозначение границы публичного сервитута
- обозначение границы земельного участка
- обозначение границы кадастрового квартала
- обозначение линии электропередачи
- обозначение границы охранной зоны линии электропередачи
- обозначение границы муниципального образования



Масштаб: 1:700

Масштаб: 1:3000
Выноска №36

- 1 - обозначение характерной точки границы публичного сервитута
- 50:09:0060736:310 - обозначение кадастрового номера земельного участка
- 50:09:0060736 - обозначение номера кадастрового квартала
- Московская область - обозначение субъекта
- Городской округ Солнечногорск - обозначение муниципального образования

Схема расположения границ публичного сервитута



Московская область
 Городской округ Мытищи
 50:12:0050304
 50:12:0050304.8

Используемые условные знаки и обозначения:

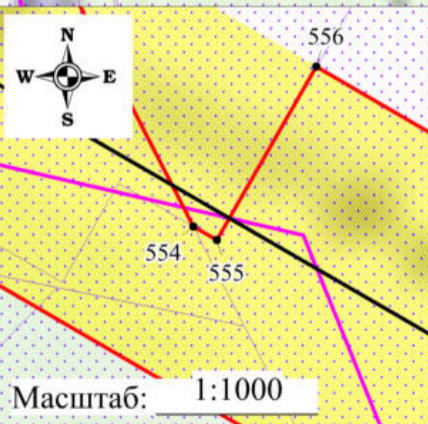
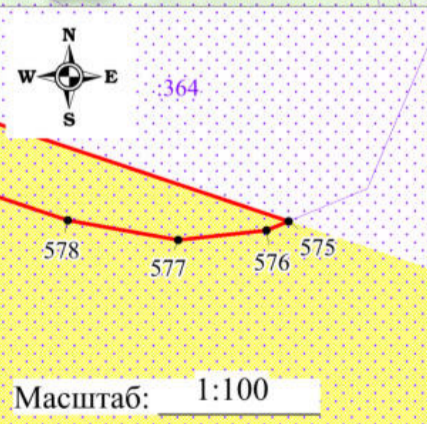
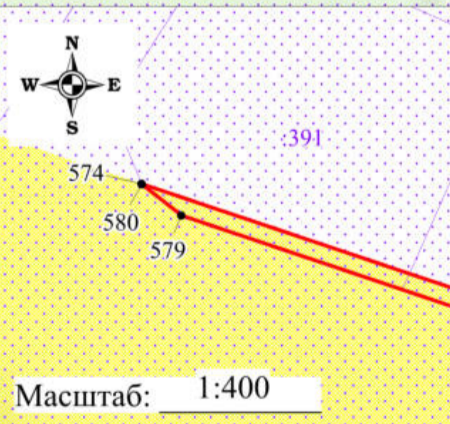
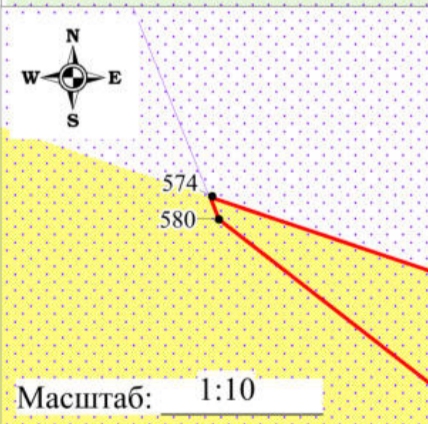
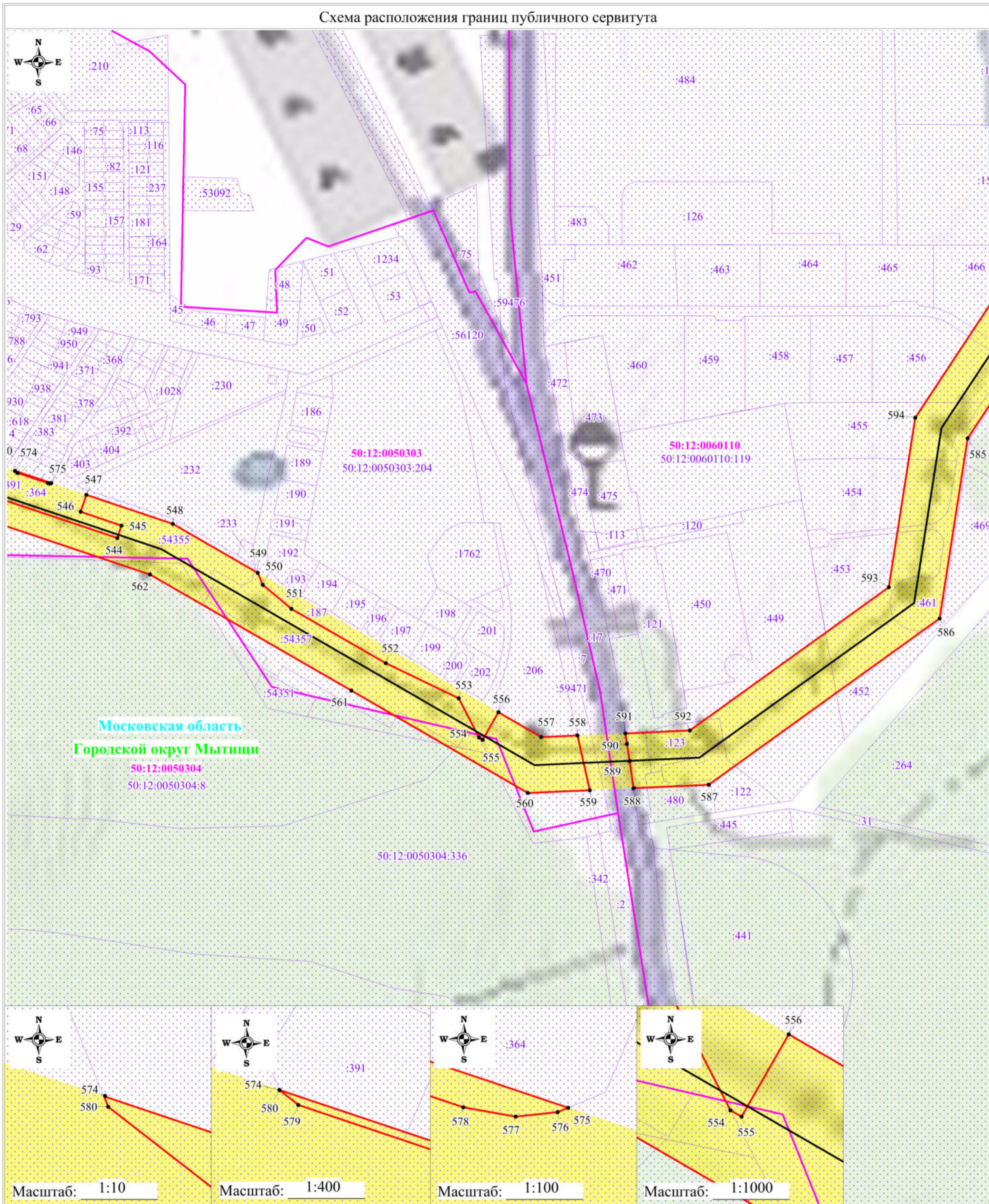
- обозначение границы публичного сервитута
- обозначение границы земельного участка
- обозначение границы кадастрового квартала
- обозначение линии электропередачи
- обозначение границы охранной зоны линии электропередачи

- 1 - обозначение характерной точки границы публичного сервитута
- 50:09:0060736:310 - обозначение кадастрового номера земельного участка
- 50:09:0060736 - обозначение номера кадастрового квартала
- Московская область - обозначение субъекта
- Городской округ Солнечногорск - обозначение муниципального образования

Масштаб: 1:3000

Выноска №37

Схема расположения границ публичного сервитута



Масштаб: 1:3000

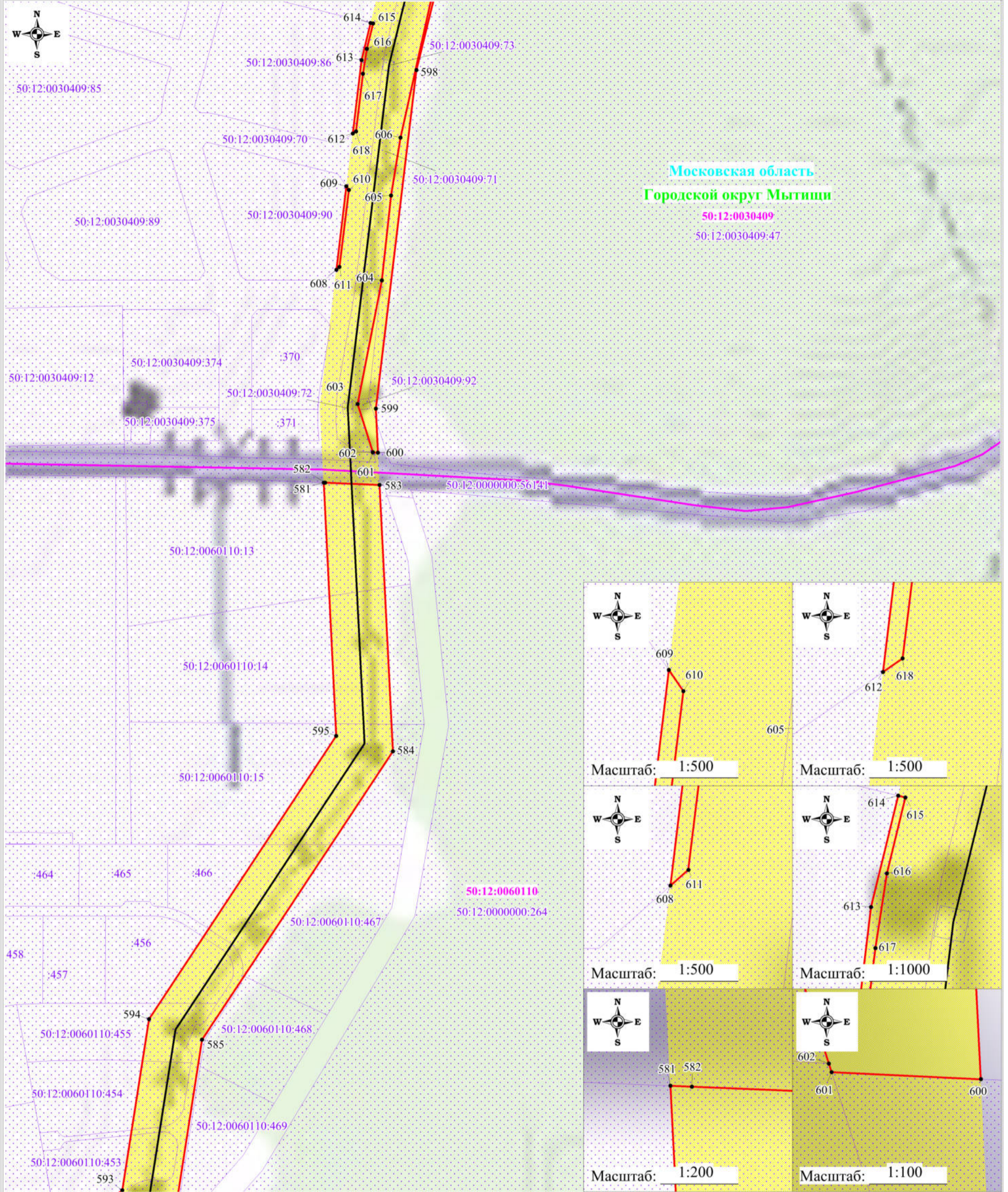
Используемые условные знаки и обозначения:

- обозначение границы публичного сервитута
- обозначение границы земельного участка
- обозначение границы кадастрового квартала
- обозначение линии электропередачи
- обозначение границы охранной зоны линии электропередачи

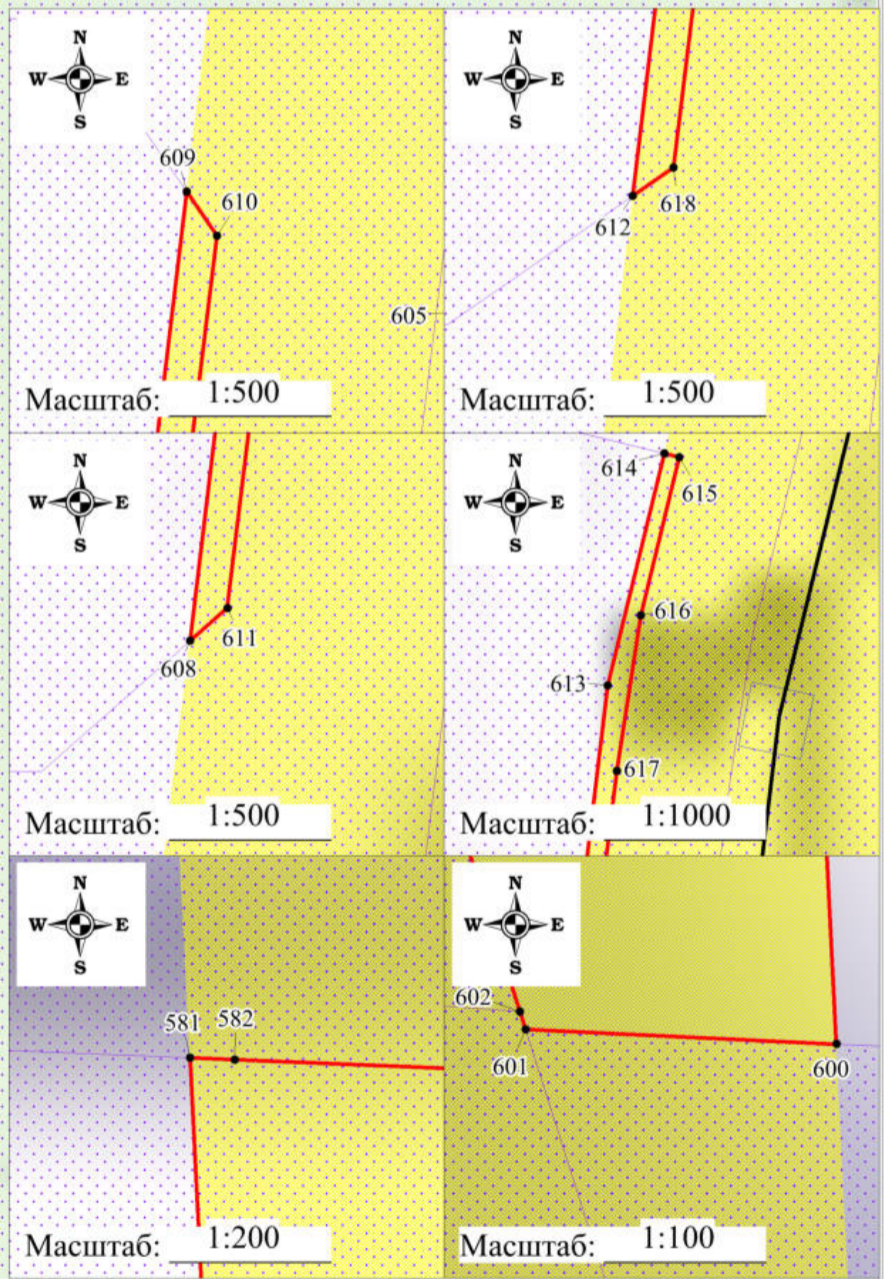
- 1 - обозначение характерной точки границы публичного сервитута
- 50:09:0060736:310 - обозначение кадастрового номера земельного участка
- 50:09:0060736 - обозначение номера кадастрового квартала
- Московская область - обозначение субъекта
- Городской округ Солнечногорск - обозначение муниципального образования

Выноска №38

Схема расположения границ публичного сервитута



Московская область
Городской округ Мытищи
50:12:0030409
50:12:0030409:47



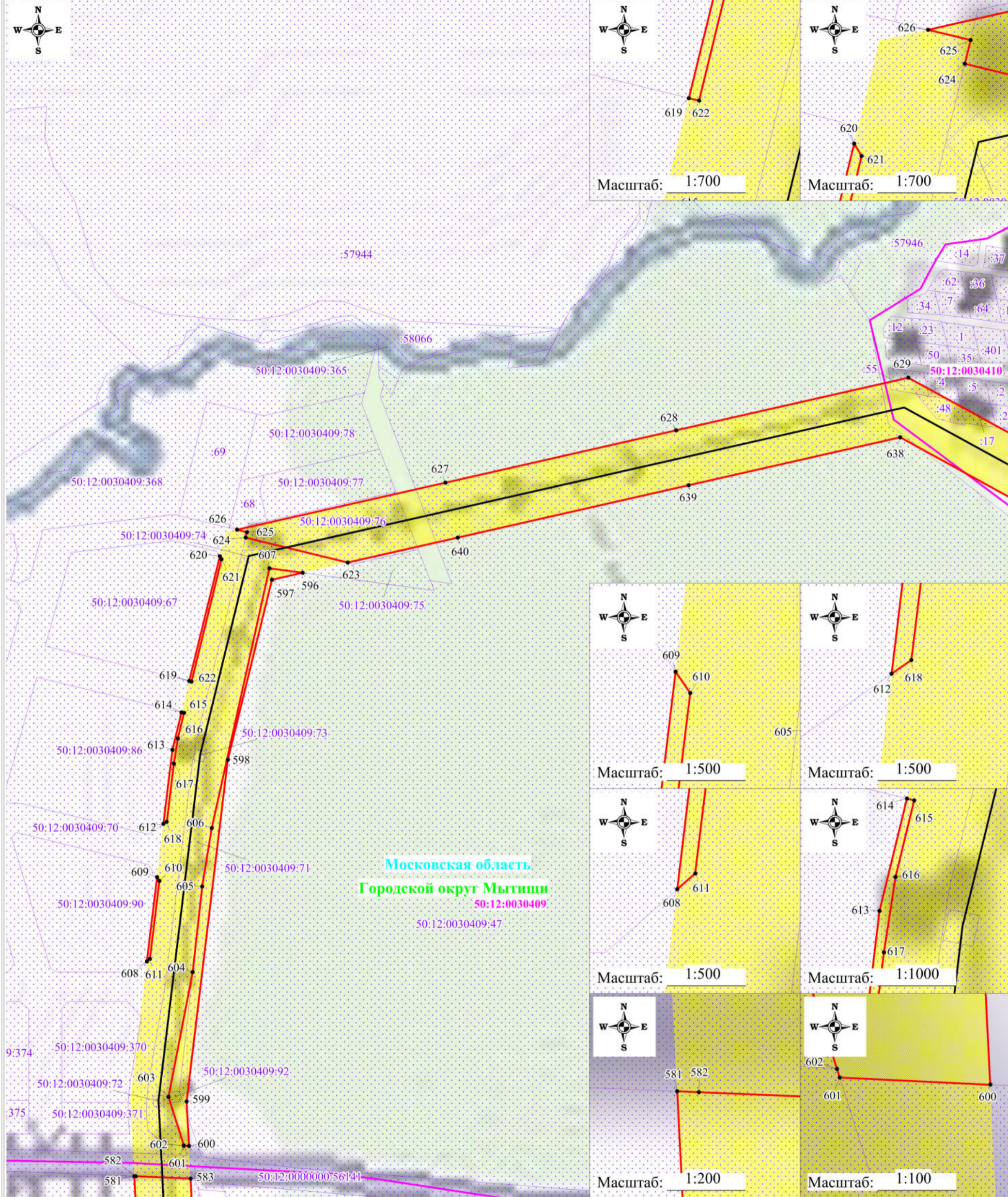
Используемые условные знаки и обозначения:

- обозначение границы публичного сервитута
- обозначение границы земельного участка
- обозначение границы кадастрового квартала
- обозначение линии электропередачи
- обозначение границы охранной зоны линии электропередачи

- 1 - обозначение характерной точки границы публичного сервитута
- 50:09:0060736:310 - обозначение кадастрового номера земельного участка
- 50:09:0060736 - обозначение номера кадастрового квартала
- Московская область - обозначение субъекта
- Городской округ Солнечногорск - обозначение муниципального образования

Масштаб: 1:3000
Выноска №39

Схема расположения границ публичного сервитута



Московская область
 Городской округ Мытищи
 50:12:0030409

Используемые условные знаки и обозначения:

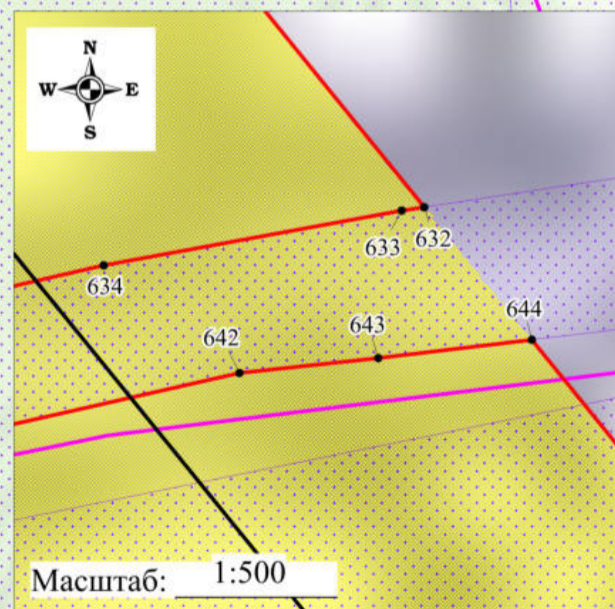
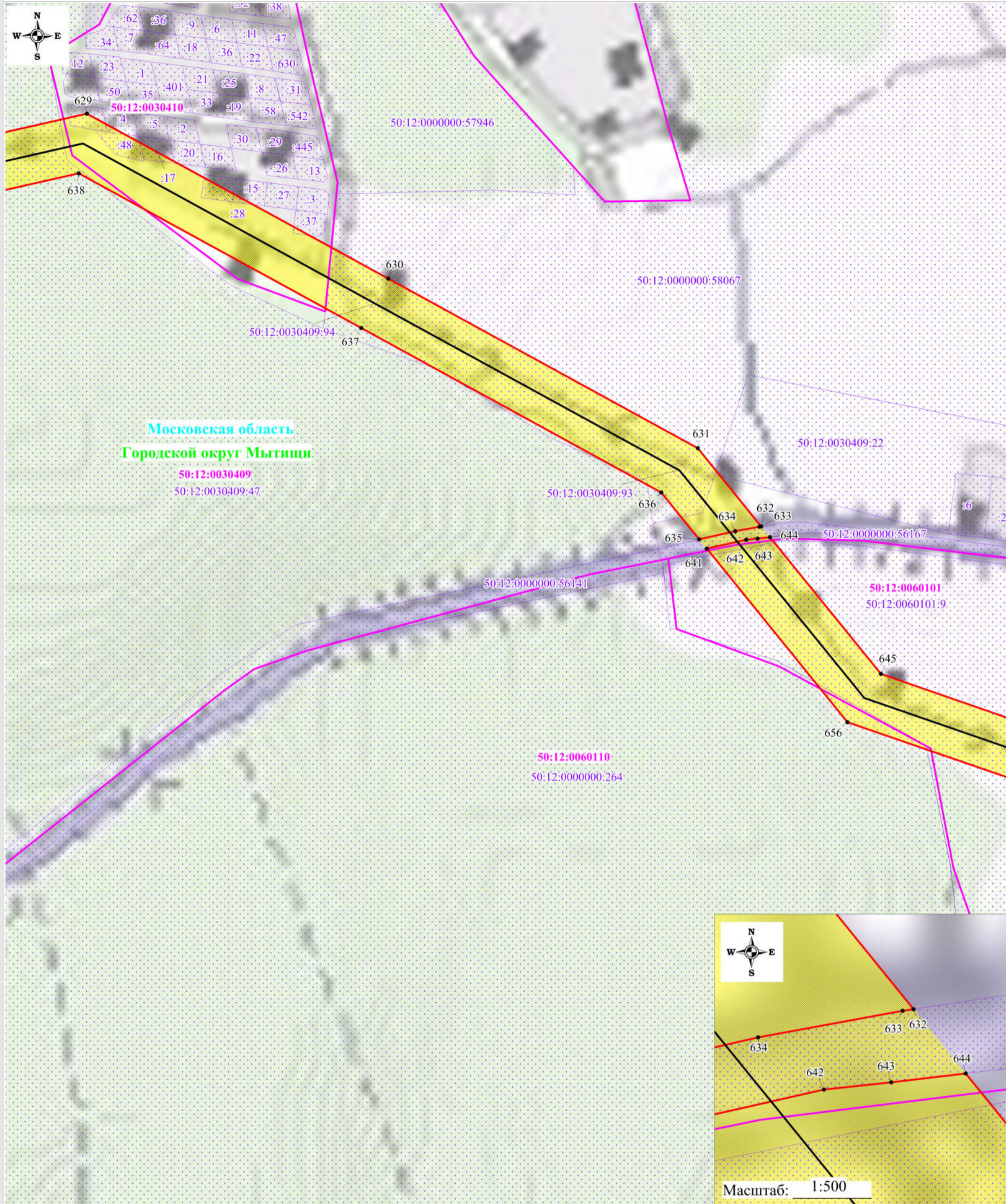
- обозначение границы публичного сервитута
- обозначение границы земельного участка
- обозначение границы кадастрового квартала
- обозначение линии электропередачи
- обозначение границы охранной зоны линии электропередачи

- 1 - обозначение характерной точки границы публичного сервитута
- 50:09:0060736:310 - обозначение кадастрового номера земельного участка
- 50:09:0060736 - обозначение номера кадастрового квартала
- Московская область - обозначение субъекта
- Городской округ Солнечногорск - обозначение муниципального образования

Масштаб: 1:3000

Выноска №40

Схема расположения границ публичного сервитута



Используемые условные знаки и обозначения:

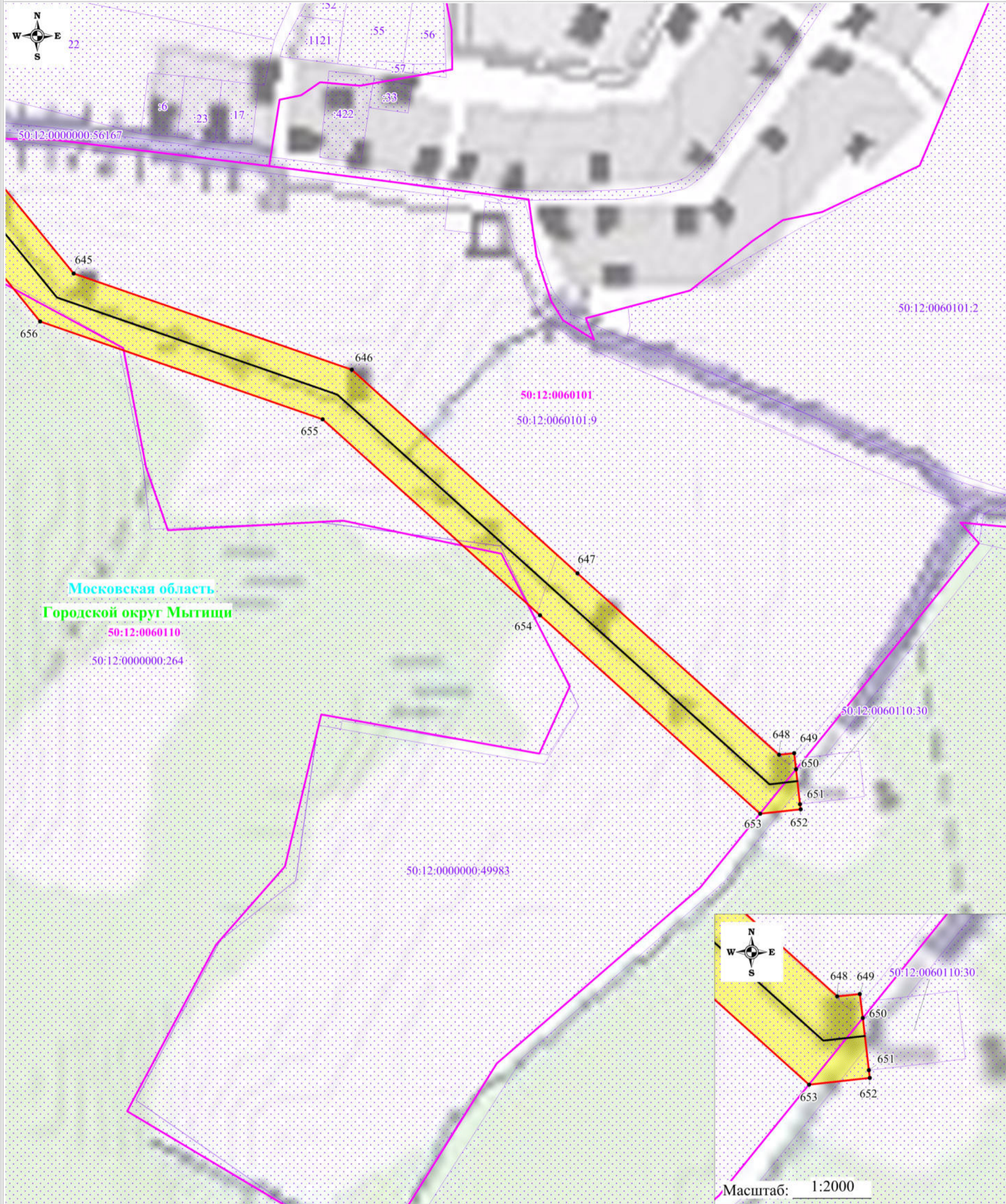
- обозначение границы публичного сервитута
- обозначение границы земельного участка
- обозначение границы кадастрового квартала
- обозначение линии электропередачи
- обозначение границы охранной зоны линии электропередачи

- 1 - обозначение характерной точки границы публичного сервитута
- 50:09:0060736:310 - обозначение кадастрового номера земельного участка
- 50:09:0060736 - обозначение номера кадастрового квартала
- Московская область - обозначение субъекта
- Городской округ Солнечногорск - обозначение муниципального образования

Масштаб: 1:3000

Выноска №41

Схема расположения границ публичного сервитута



Используемые условные знаки и обозначения:

- обозначение границы публичного сервитута
- обозначение границы земельного участка
- обозначение границы кадастрового квартала
- обозначение линии электропередачи
- обозначение границы охранной зоны линии электропередачи

- 1 - обозначение характерной точки границы публичного сервитута
- 50:09:0060736:310 - обозначение кадастрового номера земельного участка
- 50:09:0060736 - обозначение номера кадастрового квартала
- Московская область - обозначение субъекта
- Городской округ Солнечногорск - обозначение муниципального образования

Масштаб: 1:3000

Выноска №42